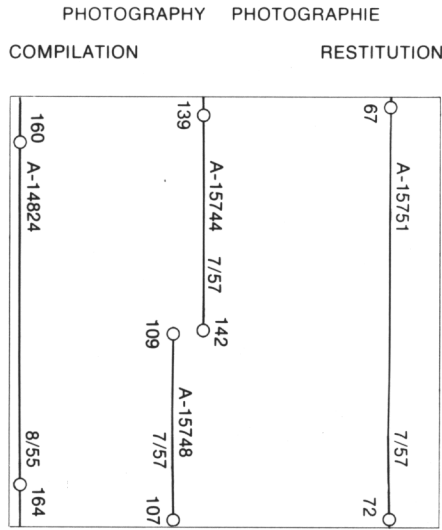


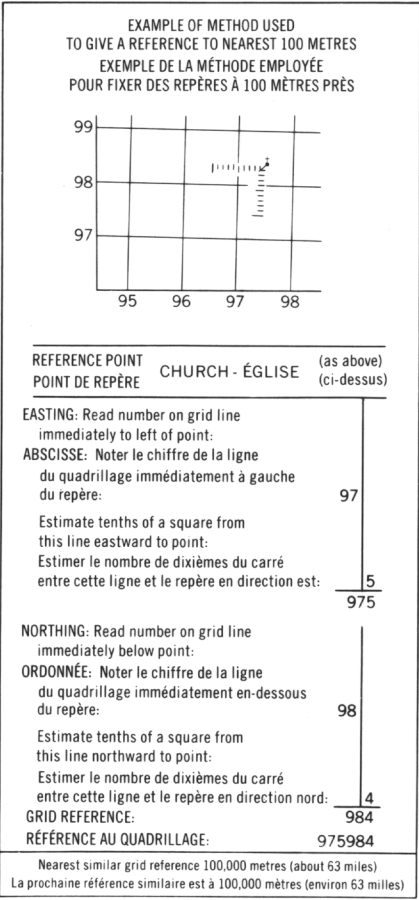
|   |                          |                          |                           |
|---|--------------------------|--------------------------|---------------------------|
| Military users,<br>refer to this map as:<br>Référence de cette carte<br>pour usage militaire. | SERIES<br>MAP<br>EDITION | A 701<br>56-O/5<br>1 MCE | SÉRIE<br>CARTÉ<br>EDITION |
|---|--------------------------|--------------------------|---------------------------|

LEGEND - LÉGENDE

|   |  |  |
|---|--|--|
| ROAD, HARD SURFACE, ALL WEATHER                     |  | ROUTE, SURFACE DURCIE, TOUTES SAISONS                                |
| ROAD, LOOSE SURFACE                                 |  | ROUTE, SURFACE DE GRAVIER  |
| CART TRACK, WINTER ROAD                             |  | CHEMIN DE CHARROI, ROUTE D'HIVER                                     |
| TRAIL, CUT LINE, PORTAGE                            |  | SENTIER, PERCÉE OU PORTAGE   |
| BUILT-UP AREA                                       |  | AGGLOMÉRATION  |
| RAILWAY, SIDING, STATION, STOP                      |  | CHEMIN DE FER, VOIE D'ÉVITEMENT, STATION, ARRÊT                      |
| BRIDGE  |  | PONT   |
| SEAPLANE BASE; SEAPLANE ANCHORAGE                   |  | BASE D'HYDRAVIONS; ANCRAGE D'HYDRAVIONS                              |
| HOUSE; BARN   |  | MAISON; GRANGE   |
| CHURCH; SCHOOL                                      |  | ÉGLISE; ÉCOLE  |
| POST OFFICE   |  | BUREAU DE POSTE  |
| TOWER; FIRE, RADIO                                  |  | TOUR; FEU, RADIO   |
| WELL; OIL, GAS                                      |  | PUITS; PÉTROLE, GAZ  |
| TANK; OIL, GASOLINE, WATER                          |  | RÉSERVOIR; PÉTROLE, ESSENCE, EAU                                     |
| POWER TRANSMISSION LINE                             |  | LIGNE DE TRANSPORT D'ÉNERGIE   |
| MINE  |  | MINE   |
| CUTTING; EMBANKMENT                                 |  | DÉBLAI; REMBLAI  |
| GRAVEL PIT  |  | CARRIÈRE DE GRAVIER  |
| INTERNATIONAL, PROVINCIAL<br>BOUNDARY WITH MONUMENT |  | FRONTIÈRE INTERNATIONALE, LIMITE<br>PROVINCIALE AVEC BORNE FRONTIÈRE |
| COUNTY, DISTRICT BOUNDARY                           |  | LIMITE DE COMITÉ OU DE DISTRICT                                      |
| TOWNSHIP, PARISH BOUNDARY                           |  | LIMITE DE CANTON, DE PAROISSE  |
| D.L.S. TOWNSHIP CORNER; SURVEYED, UNSURVEYED        |  | COIN DE CANTON (A.T.C.); ARPENTÉ, NON ARPENTÉ                        |
| D.L.S. SECTION CORNERS                              |  | COINS DE SECTION (A.T.C.)  |
| MUNICIPALITY BOUNDARY                               |  | LIMITE DE MUNICIPALITÉ   |
| RESERVE, PARK, ETC. BOUNDARY                        |  | LIMITE DE RÉSERVE, DE PARC, ETC.                                     |
| HORIZONTAL CONTROL POINT                            |  | REPERE PLANIMÉTRIQUE   |
| BENCH MARK WITH ELEVATION                           |  | REPERE DE NIVELLEMENT AVEC COTE                                      |
| SPOT ELEVATION, PRECISE; LAND, WATER                |  | POINT COTÉ PRÉCIS; SUR TERRE, SUR L'EAU                              |
| STREAM OR SHORELINE; INDEFINITE                     |  | COURS D'EAU OU RIVE, IMPRÉCIS  |
| DIRECTION OF FLOW                                   |  | DIRECTION DU COURANT   |
| LAKE; INTERMITTENT LAKE; PONDS                      |  | LAC; LAC INTERMITTENT; ÉTANGS  |
| FLOODED LAND  |  | TERRES INONDÉES  |
| MARSH; SWAMP (WOODED)                               |  | MARAIS; BOISÉ MARECAGEUX   |
| DRY RIVER BED WITH CHANNELS                         |  | LIT DE RIVIÈRE ASSÉCHÉ AVEC CHENAUX                                  |
| STRING BOG  |  | FONDRIÈRE À FILAMENTS  |
| TUNDRA; LAKES IN TUNDRA; POLYGONS                   |  | TOUNDRAS; LACS EN TOUNDRAS; POLYGONES DE TOUNDRAS                    |
| RAPIDS; FALLS; RAPIDS                               |  | RAPIDES; CHUTES; RAPIDES   |
| FORESHORE FLATS, SAND IN WATER                      |  | ESTRANS, SABLE SOUS L'EAU  |
| ROCKS   |  | ROCHES   |
| DAM   |  | BARRAGE  |
| WHARF   |  | QUAI   |
| DITCH   |  | FOSSE  |
| CONTOURS  |  | COURBES DE NIVEAU  |
| APPROXIMATE CONTOURS                                |  | COURBES DE NIVEAU APPROXIMATIVES                                     |
| DEPRESSION CONTOUR                                  |  | COURBE DE CUVETTE  |
| CLIFF   |  | FALAISE  |
| SPOT ELEVATION, APPROXIMATE; LAND, WATER            |  | POINT COTÉ, APPROXIMATIF; SUR TERRE, SUR L'EAU                       |
| ESKER   |  | SABLE, DUNES DE SABLE  |
| SAND, SAND DUNES                                    |  | FONDRIÈRE DE PALSE   |
| PALSA BOG   |  | SURFACE BOISÉE, FORÊT  |
| WOODED AREA, FOREST                                 |  | ESPACE DÉNUDÉ, CLAIRIÈRE   |
| CLEARED AREA  |  |  |



|  |  |
|--|--|
| GRID ZONE DESIGNATION<br>DESIGNATION DE<br>LA ZONE<br>DU QUADRILLAGE | 100,000 M. SQUARE IDENTIFICATION<br>IDENTIFICATION DU CARRÉ<br>DE 100,000 M. |
| 15 W   | WE   |



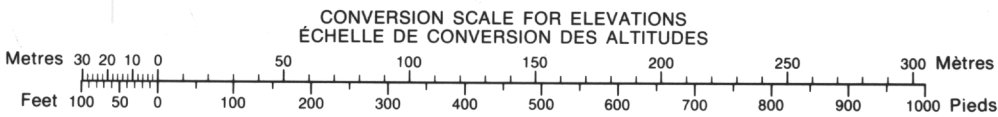
ONE THOUSAND METRE  
UNIVERSAL TRANSVERSE MERCATOR GRID  
ZONE 15  
QUADRILLAGE DE MILLE MÈTRES  
TRANSVERSE UNIVERSEL DE MERCATOR

|        |         |         |
|--------|---------|---------|
| 56 N/9 | 56-O/12 | 56-O/11 |
| 56 N/8 | 56-O/5  | 56-O/6  |
| 56 N/1 | 56-O/4  | 56-O/3  |

The 1979 MAGNETIC BEARING is 14°56' (265 mils)  
WEST of GRID NORTH.  
ANNUAL CHANGE DECREASING 21.7'  
GRID NORTH is 1°09' (21 mils) EAST of TRUE NORTH  
for centre of map.

Le REPERE MAGNÉTIQUE en 1979 est à 14°56' (265 mils)  
à l'OUEST du NORD DU QUADRILLAGE  
VARIATION ANNUELLE DÉCROISSANTE 21.7'  
NORD DU QUADRILLAGE est à 1°09' (21 mils) à l'EST du  
NORD GÉOGRAPHIQUE au centre de la carte.


THE MAGNETIC COMPASS IS LIKELY  
TO BE USELESS IN THIS AREA  
LA BOUSSOLE SERA PROBABLEMENT  
INUTILE DANS CETTE RÉGION



PRODUCED BY THE SURVEYS AND MAPPING BRANCH,  
DEPARTMENT OF ENERGY, MINES AND RESOURCES,  
OTTAWA, PUBLISHED IN 1979.  
COPIES MAY BE OBTAINED FROM THE CANADA MAP OFFICE,  
DEPARTMENT OF ENERGY, MINES AND RESOURCES, OTTAWA,  
OR YOUR NEAREST MAP DEALER.  
© 1979, HER MAJESTY THE QUEEN IN RIGHT OF CANADA,  
DEPARTMENT OF ENERGY, MINES AND RESOURCES.

ELEVATIONS IN METRES ABOVE MEAN SEA LEVEL  
CONTOUR INTERVAL ..... 10 METRES  
NORTH AMERICAN DATUM 1927  
TRANSVERSE MERCATOR PROJECTION

INFORMATION CONCERNING LOCATION AND PRECISE  
ELEVATION OF BENCH MARKS CAN BE OBTAINED BY  
WRITING TO THE GEODETIC SURVEY, SURVEYS AND  
MAPPING BRANCH, OTTAWA.



ALTITUDES EN MÈTRES  
ÉQUIDISTANCE DES COURBES ..... 10 MÈTRES  
SYSTÈME DE RÉFÉRENCE GÉODÉSIQUE NORD-AMÉRICAIN 1927  
PROJECTION TRANSVERSE DE MERCATOR

ON PEUT OBTENIR DES RENSEIGNEMENTS SUR LE LIEU  
ET L'ALTITUDE EXACTE DES REPÈRES DE NIVELLEMENT  
EN ÉCRIVANT AUX LEVÉS GÉODÉSIQUES, DIRECTION DES  
LEVÉS ET DE LA CARTOGRAPHIE, OTTAWA.

ÉTABLI PAR LA DIRECTION DES LEVÉS ET DE LA CARTO-  
GRAPHIE, MINISTÈRE DE L'ÉNERGIE, DES MINES ET DES RES-  
SOURCES, OTTAWA, PUBLIÉE EN 1979.  
CES CARTES SONT EN VENTE AU BUREAU DES CARTES DU  
CANADA, MINISTÈRE DE L'ÉNERGIE, DES MINES ET DES RES-  
SOURCES, OTTAWA, OU CHEZ LE VENDEUR LE PLUS PRÈS.  
© 1979, SA MAJESTÉ LA REINE DU CHEF DU CANADA,  
MINISTÈRE DE L'ÉNERGIE, DES MINES ET DES RESSOURCES.