

PRODUCED BY THE SURVEYS AND MAPPING BRANCH,
DEPARTMENT OF ENERGY, MINES AND RESOURCES.
OTTAWA, PUBLISHED IN 1980.

COPIES MAY BE OBTAINED FROM THE CANADA MAP OFFICE,
DEPARTMENT OF ENERGY, MINES AND RESOURCES, OTTAWA,
OR YOUR NEAREST MAP DEALER.


© 1980, HER MAJESTY THE QUEEN IN RIGHT OF CANADA,
DEPARTMENT OF ENERGY, MINES AND RESOURCES.

PROVISIONAL PRINT
IMPRESSION PROVISOIRE

ELEVATIONS IN METRES ABOVE MEAN SEA LEVEL
CONTOUR INTERVAL..... 10 METRES

NORTH AMERICAN DATUM 1927
TRANSVERSE MERCATOR PROJECTION

INFORMATION CONCERNING LOCATION AND PRECISE
ELEVATION OF BENCH MARKS CAN BE OBTAINED BY
WRITING TO THE GEODETTIC SURVEY, SURVEYS AND
MAPPING BRANCH, OTTAWA.



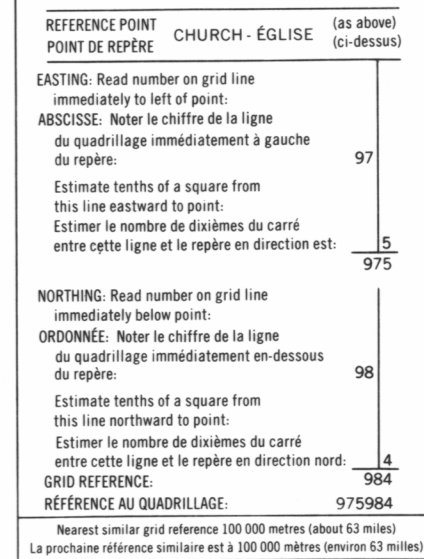
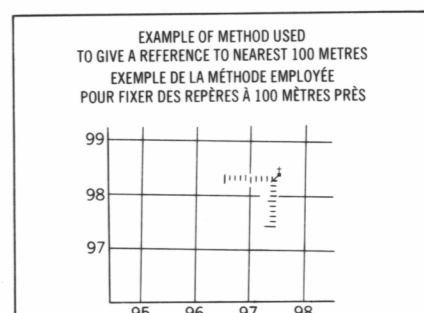
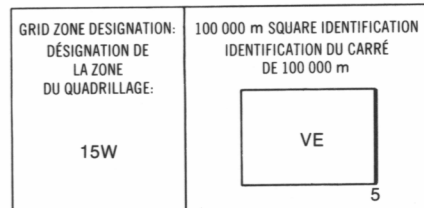
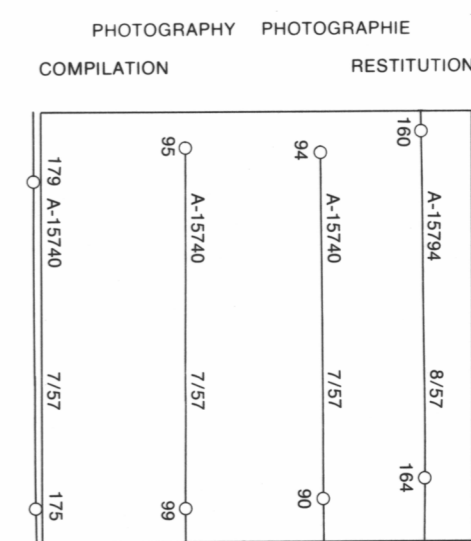
ON PEUT OBTENIR DES RENSEIGNEMENTS SUR LE LIEU
ET L'ALTITUDE EXACTE DES REPERES DE NIVELLEMENT
EN ÉCRIVANT AUX LEVES GÉODÉSIQUES, DIRECTION DES
LEVÉS ET DE LA CARTOGRAPHIE, OTTAWA.

ÉTABLI PAR LA DIRECTION DES LEVÉS ET DE LA CARTOGRAPHIE,
MINISTÈRE DE L'ÉNERGIE, DES MINES ET DES RESSOURCES,
OTTAWA, PUBLIÉ EN 1980.

CEs CARTES SONT EN VENTE AU BUREAU DES CARTES DU
CANADA, MINISTÈRE DE L'ÉNERGIE, DES MINES ET DES RES-
SOURCES, OTTAWA, OU CHEZ LE VENDEUR LE PLUS PRÈS.

© 1980, SA MAJESTÉ LA REINE DU CHEF DU CANADA,
MINISTÈRE DE L'ÉNERGIE, DES MINES ET DES RESSOURCES.

Military users, refer to this map as: Référence de cette carte pour usage militaire.		SERIES A 701 MAP 56 N/3 ÉDITION 1 MCE ÉDITION	SÉRIE 56 N/3 CARTE ÉDITION 1
LEGEND - LÉGENDE			
ROAD, HARD SURFACE, ALL WEATHER.....		ROUTE, SURFACE DURCIE, TOUTES SAISONS	
ROAD, LOOSE SURFACE.....		ROUTE, SURFACE DE GRAVIER	
CART TRACK, WINTER ROAD.....		CHEMIN DE CHARROI, ROUTE D'HIVER	
TRAIL, CUT LINE, PORTAGE.....		BENTIER, PERCÉE OU PORTAGE	
BUILT-UP AREA.....		AGGLOMERATION	
RAILWAY: SIDING, STATION, STOP.....		CHEMIN DE FER: VOIE D'ÉVITEMENT; STATION; ARRÊT	
BRIDGE.....		PONT	
SEAPLANE BASE; SEAPLANE ANCHORAGE.....		BASE D'HYDRAVIONS; ANCRAGE D'HYDRAVIONS	
HOUSE; BARN.....		MAISON; GRANGE	
CHURCH; SCHOOL.....		ÉGLISE; ÉCOLE	
POST OFFICE.....		BUREAU DE POSTE	
TOWER: FIRE, RADIO.....		TOUR: FEU, RADIO	
WELL: OIL, GAS.....		PUITS: PÉTROLE, GAZ	
TANK: OIL, GASOLINE, WATER.....		RÉSERVOIR: PÉTROLE, ESSENCE, EAU	
POWER TRANSMISSION LINE.....		LIGNE DE TRANSPORT D'ÉNERGIE	
MINE.....		MINE	
CUTTING; EMBANKMENT.....		DÉBLAI; REMBLAI	
GRAVEL PIT.....		CARRIÈRE DE GRAVIER	
INTERNATIONAL, PROVINCIAL BOUNDARY WITH MONUMENT.....		FRONTIÈRE INTERNATIONALE, LIMITE PROVINCIALE AVEC BORNE	
COUNTY, DISTRICT BOUNDARY.....		LIMITE DE COMTE OU DE DISTRICT	
TOWNSHIP, PARISH BOUNDARY.....		LIMITE DE CANTON, DE PAROISSE	
D.L.S. TOWNSHIP CORNER: SURVEYED, UNSURVEYED.....		COIN DE CANTON (A.T.C.): APPRÊTE; NON APPRÊTE	
D.L.S. SECTION CORNERS.....		COINS DE SECTION (A.T.C.)	
MUNICIPALITY BOUNDARY.....		LIMITE DE MUNICIPALITÉ	
RESERVE, PARK, ETC. BOUNDARY.....		LIMITE DE RÉSERVE, DE PARC, ETC.	
HORIZONTAL CONTROL POINT.....		POINT DE CONTRÔLE PLANIMÉTRIQUE	
BENCH MARK WITH ELEVATION.....		REPERE DE NIVELLEMENT AVEC COTE	
SPOT ELEVATION, PRECISE: LAND, WATER.....		POINT COTÉ, PRÉCIS: SUR TERRE; SUR L'EAU	
STREAM OR SHORELINE: INDEFINITE.....		COURS D'EAU OU RIVE: IMPRÉCIS	
DIRECTION OF FLOW.....		DIRECTION DU COURANT	
LAKE; INTERMITTENT LAKE; PONDS.....		LAC; LAC INTERMITTENT; ÉTANGS	
FLOODED LAND.....		TERRES INONDÉES	
MARSH; SWAMP (WOODED).....		MARAIS; BOISÉ MARÉCAUX	
DRY RIVER BED WITH CHANNELS.....		LIT DE RIVIÈRE ASSÉCHÉ AVEC CHENAUX	
STRING BOG.....		FONDRIÈRE À FILAMENTS	
TUNDRA; LAKES IN TUNDRA; POLYGONS.....		TOUNDRA; LACS EN TOUNDRA; POLYGONES DE TOUNDRA	
RAPIDS; FALLS; RAPIDS.....		RAPIDES; CHUTES; RAPIDES	
FORESHORE FLATS, SAND IN WATER.....		ESTRANS, SABLE SOUS L'EAU	
ROCKS.....		ROCHES	
DAM.....		BARRAGE	
WHARF.....		QUAI	
DITCH.....		FOSSÉ	
CONTOURS.....		COURBES DE NIVEAU	
APPROXIMATE CONTOURS.....		COURBES DE NIVEAU APPROXIMATIVES	
DEPRESSION CONTOUR.....		COURBE DE CUVETTE	
CLIFF.....		FALAISE	
SPOT ELEVATION, APPROXIMATE: LAND, WATER.....		POINT COTÉ, APPROXIMATIF: SUR TERRE; SUR L'EAU	
ESKER.....		ESKER	
SAND, SAND DUNES.....		SABLE; DUNES DE SABLE	
PALSA BOG.....		FONDRIÈRE DE PALSE	
WOODED AREA, FOREST.....		SURFACE BOISÉE, FORÊT	
CLEARED AREA.....		ESPACE DÉNUDÉE, CLAIRIÈRE	



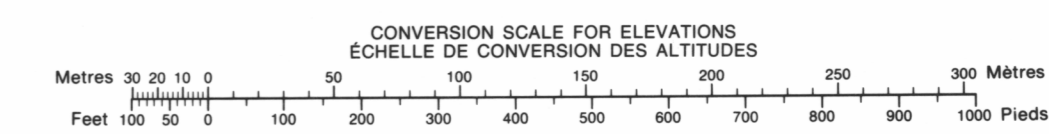
56 N/5	56 N/6	56 N/7
56 N/4	56 N/3	56 N/2
56 K/13	56 K/14	56 K/15

ONE THOUSAND METRE
UNIVERSAL TRANSVERSE MERCATOR GRID
ZONE 15
QUADRILLAGE DE MILLE MÈTRES
TRANSVERSE UNIVERSEL DE MERCATOR

The 1979 MAGNETIC BEARING is 6°34' (117 mils)
WEST of GRID NORTH.
ANNUAL CHANGE DECREASING 15.5'
GRID NORTH is 0°14' (4 mils) WEST of TRUE NORTH
for centre of map.

Le REPERE MAGNÉTIQUE en 1979 est à 6°34' (117 mils)
à l'OUEST du NORD DU QUADRILLAGE.
VARIATION ANNUELLE DÉCROISSANTE 15.5'
NORD DU QUADRILLAGE est à 0°14' (4 mils) à l'OUEST du
NORD GÉOGRAPHIQUE au centre de la carte.

THE MAGNETIC COMPASS IS LIKELY
TO BE USELESS IN THIS AREA
LA BOUSSOLE SÉRA PROBABLEMENT
INUTILE DANS CETTE RÉGION



56 N/3
ÉDITION 1