

PRODUCED BY THE SURVEYS AND MAPPING BRANCH
DEPARTMENT OF ENERGY, MINES AND RESOURCES, FROM
AERIAL PHOTOGRAPHS TAKEN IN 1967. PUBLISHED IN 1988.
THIS MAP WAS COMPARED WITH SATELLITE IMAGERY OBTAINED
IN 1987 AND FOUND TO BE UP-TO-DATE IN ALL MAJOR
FEATURES.
COPIES MAY BE OBTAINED FROM THE CANADA MAP OFFICE,
DEPARTMENT OF ENERGY, MINES AND RESOURCES, OTTAWA,
OR YOUR NEAREST MAP DEALER.
© 1988 HER MAJESTY THE QUEEN IN RIGHT OF CANADA
DEPARTMENT OF ENERGY, MINES AND RESOURCES.

PROVISIONAL
IMPRESSION PROVISOIRE

ELEVATIONS IN METRES ABOVE MEAN SEA LEVEL
CONTOUR INTERVAL.....10 METRES
NORTH AMERICAN DATUM 1927
TRANSVERSE MERCATOR PROJECTION
INFORMATION CONCERNING BENCH MARKS AND HORIZONTAL SURVEY MONUMENTS CAN BE OBTAINED FROM
GEODETIC SURVEY, SURVEYS AND MAPPING BRANCH,
OTTAWA.
NO FOREST AREA ON THIS MAP.

DISTRICT OF KEEWATIN DISTRICT DE KEEWATIN
NORTHWEST TERRITORIES TERRITOIRES DU NORD-OUEST
Scale 1:50 000 Échelle
Metres 1000 0 1000 2000 3000 4000 Mètres
Miles 1 0 1 2 3 Miles
AUCUNE ZONE FORÊSTIÈRE SUR CETTE CARTE.

ALTITUDES EN MÈTRES
ÉQUIDISTANCE DES COURBES...10 MÈTRES
SYSTÈME DE RÉFÉRENCE GÉOÏDIQUE NORD-AMÉRICAIN 1927
PROJECTION TRANSVERSE DE MERCATOR
POUR TOUT RENSEIGNEMENT CONCERNANT LES REPÈRES
ET BORNES ALTIMÉTRIQUES, S'ADRESSER AUX LÈVES
GÉODÉSIQUES, DIRECTION DES LÈVES ET DE LA CARTO-
GRAPHIE, OTTAWA.

ÉTABLI PAR LA DIRECTION DES LÈVES ET DE LA CARTOGRAPHIE
MINISTÈRE DE L'ÉNERGIE, DES MINES ET DES RESSOURCES,
A L'AIDE DE PHOTOGRAPHIES AÉRIENNES PRISES EN 1967
PUBLIÉE EN 1988.
ON A COMPARÉ CETTE CARTE AUX IMAGES PRISES PAR SATELLITE
EN 1987; NOUS AVONS CONSTATÉ QUE TOUTES SES CARACTÉ-
RISTIQUES PRINCIPALES ÉTAIENT À JOUR.
Ces cartes sont en vente au Bureau des Cartes du
Canada, Ministère de l'Énergie, des Mines et des Res-
sources, Ottawa, ou chez le vendeur le plus près.
© 1988 SA MAJESTÉ LA REINE DU CHEF DU CANADA
MINISTÈRE DE L'ÉNERGIE, DES MINES ET DES RESSOURCES.

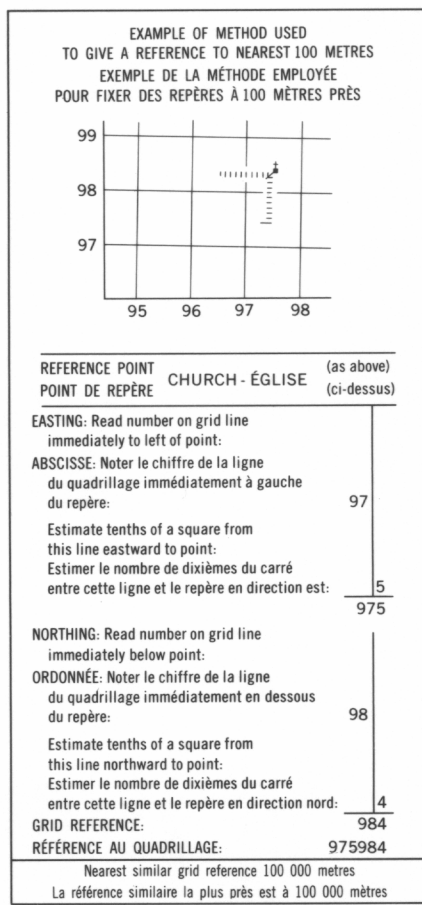
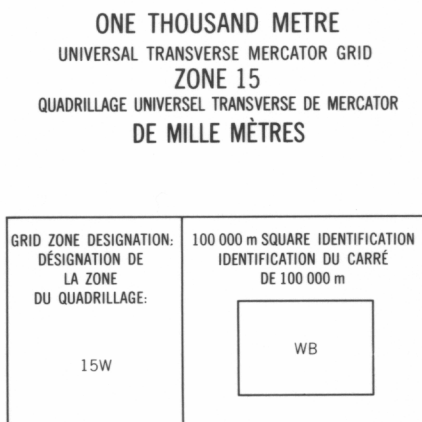
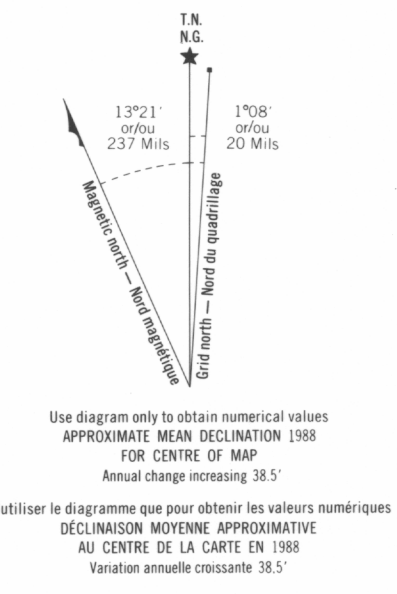
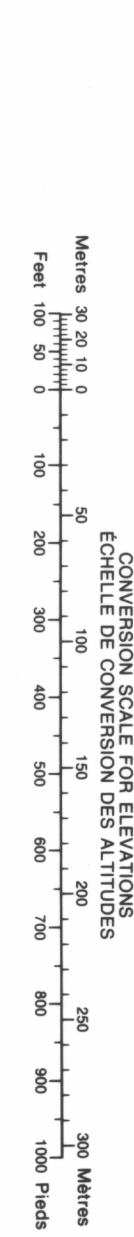
Military users,
refer to this map as:
Référence de cette carte
pour usage militaire.

SERIES A 701 SÉRIE
MAP 56 B/5 CARTE
EDITION 1 MCE ÉDITION

56 B/5
EDITION 1 ÉDITION

LEGEND - LÉGENDE

ROAD, HARD SURFACE.....		ROUTE, REVÊTEMENT DUR
ROAD, LOOSE SURFACE.....		ROUTE, SURFACE DE GRAVIER
CART TRACK, WINTER ROAD.....		CHEMIN DE TERRE, ROUTE D'HIVER
TRAIL, CUT LINE, PORTAGE.....		SENTIER, PERCÉE OU PORTAGE
BUILT-UP AREA.....		AGGLOMÉRATION
RAILWAY, SIDING, STATION, STOP.....		CHEMIN DE FER, VOIE D'ÉVITEMENT, STATION, ARRÊT
BRIDGE.....		PONT
SEAPLANE BASE, SEAPLANE ANCHORAGE.....		BASE D'HYDRAVIONS; ANCRAGE D'HYDRAVIONS
HOUSE, BARN.....		MAISON; GRANGE
CHURCH, SCHOOL, POST OFFICE.....		ÉGLISE; ÉCOLE; BUREAU DE POSTE
TOWER, LANDMARK OBJECT.....		TOUR; POINT DE REPÈRE
WELL, OIL, GAS, TANK, WATER.....		PUITS; PÉTROLE, GAZ; RÉSERVOIR; EAU
POWER TRANSMISSION LINE.....		LIGNE DE TRANSPORT D'ÉNERGIE
MINE, GRAVEL PIT.....		MINE; GRAVIER
CUTTING, EMBANKMENT.....		DÉBLAI; REMBLAI
INTERNATIONAL, PROVINCIAL BOUNDARY WITH MONUMENT AND NUMBER.....		FRONTIÈRE INTERNATIONALE, LIMITE PROVINCIALE, AVEC BORNE ET NUMÉRO
PROVINCIAL BOUNDARY, UNSURVEYED.....		LIMITE PROVINCIALE, NON ARPENTÉE
COUNTY, DISTRICT BOUNDARY.....		LIMITE DE COMITÉ, DE DISTRICT
TOWNSHIP, PARISH BOUNDARY.....		LIMITE DE TOWNSHIP, DE CANTON, DE PAROISSE
MUNICIPALITY BOUNDARY.....		LIMITE DE MUNICIPALITÉ
RESERVE, SANCTUARY, PARK, ETC. BOUNDARY.....		LIMITE DE RÉSERVES, SANCTUAIRES, PARCS, ETC.
OUTLINED LANDMARK AREA, BOUNDARY APPROXIMATE.....		LIMITE DE SURFACE REPÉRÉE, LIMITE APPROXIMATIVE
D.L.S. TOWNSHIP CORNER, SURVEYED; UNSURVEYED.....		COIN DE TOWNSHIP (A.T.C.); ARPENTÉ; NON ARPENTÉ
D.L.S. SECTION CORNERS.....		COINS DE SECTION (A.T.C.)
HORIZONTAL CONTROL POINT.....		POINT DE CONTRÔLE PLANIMÉTRIQUE
BENCH MARK WITH ELEVATION.....		REPÈRE DE NIVELLEMENT AVEC COTE
SPOT ELEVATION, PRECISE.....		POINT COTE, PRÉCIS
STREAM OR SHORELINE, INDEFINITE.....		COURS D'EAU OU RIVE; IMPRÉCIS
LAKE, INTERMITTENT LAKE; SHALLOW LAKE.....		LAC; LAC INTERMITTENT; LAC PEU PROFOND
FLOODED LAND.....		TERRAIN INONDÉ
MARSH, SWAMP (WOODED); STRING BOG.....		MARAIS; BOISÉ MARÉCAGEUX; FONDRIÈRE À FILAMENTS
DRY RIVER BED WITH CHANNELS.....		LIT DE RIVIÈRE ASSÉCHÉ AVEC CHEVAUX
RAPIDS, FALLS; RAPIDS.....		RAPIDES; CHUTES; RAPIDES
FORESHORE FLATS, SAND IN WATER, ROCKS.....		ESTRANS, SABLE SOUS L'EAU, ROCHES
TUNDRA, LAKES IN TUNDRA; POLYGONS.....		TOUNDRA; LACS EN TOUNDRA; POLYÈDRES
PALSA BOG.....		FONDRIÈRE DE PALSE
DAM, WHARF.....		BARRAGE; QUAI
ICEFIELD (GLACIER); MORAINES.....		CHAMP DE GLACE (GLACIER); MORAINES
DEBRIS COVERED ICE.....		GLACE AVEC DÉBRIS
PINGO.....		PINGO
DITCH.....		FOSSÉ
CONTOURS.....		COURBES DE NIVEAU
APPROXIMATE CONTOURS.....		COURBES DE NIVEAU APPROXIMATIVES
DEPRESSION CONTOUR.....		COURBE DE CUVETTE
CLIFF.....		FALAISE
SPOT ELEVATION, APPROXIMATE; LAND; WATER.....		POINT COTE, APPROXIMATIF; SUR TERRE; SUR L'EAU
ESKER.....		ESKER
SAND, SAND DUNES, RAISED BEACHES.....		SABLE, DUNES DE SABLE; PLAGES SURÉLEVÉES
HISTORIC SITE.....		LIEU HISTORIQUE
WOODED AREA, FOREST, CLEARED AREA.....		SURFACE BOISÉE, FORÊT; ESPACE DÉNUDÉ, CLAIRIÈRE



56 C/9	56 B/12	56 B/11
56 C/8	56 B/5	56 B/6
56 C/1	56 B/4	56 B/3

THE MAGNETIC COMPASS MAY BE
ERRATIC IN THIS AREA
LA BOUSSOLE SERA PEUT-ÊTRE
INSTABLE DANS CETTE RÉGION

56 B/5
EDITION 1 ÉDITION