







Publiée par le SERVICE DE LA CARTOGRAPHIE, MINISTÈRE DE LA DÉFENSE NATIONALE, CANADA, d'après les photographies aériennes prises en 1972. Imprimée en 1973.

CONTOUR INTERVAL 25 FEET	ÉQUIDISTANCE DES COURBES 25 PIEDS
Elevations in Feet above Mean Sea Level	Élévations en pieds au dessus du niveau moyen de la mer
North American Datum 1927	Système de référence géodésique nord-américain 1927
Transverse Mercator Projection	Projection transverse de Mercator
Clarke 1866 Spheroid	Sphéroïde de Clarke 1866

Roads: Routes:		
loose surface, two lanes or more		
gravier aggloméré, deux voies ou plus		
loose surface, less than two lanes		
gravier aggloméré, moins de deux voies		
loose surface, dry weather and unclassified streets		
sans revêtement, praticable par temps sec et rues hors classe		
cart track, trail	de terre, sentier	
Horizontal control point	Point géodésique	
Contours	Courbes de niveau	
Cliff	Falaise	
Elevation precise	Cote précise	107
Elevation approximate	Cote approximative	420
Tundra ponds	Étangs de toundra	
Tundra polygons	Sols polygonaux	

INDEX TO ADJOINING PHOTOMAPS AND RELATIONSHIP
TO THE NATIONAL TOPOGRAPHIC SYSTEM

54 L/16	54 K/13	54 K/14
54 L/9	54 K/12	54 K/11
54 L/8	54 K/5	54 K/6,7

58°15' 94°30' 92°55' 58°15'

TABLEAU D'ASSEMBLAGE DES PHOTOCARTES EN RELATION
DU SYSTÈME NATIONAL DE RÉFÉRENCE CARTOGRAPHIQUE

NORTON LAKE

54 K/12
EDITION 2

NATO MAP EVALUATION. C1Y72	EVALUATION CARTOGRAPHIQUE DE l'OTAN. C1Y72
C – the accuracy of horizontal positions is rated at ± 125 metres. Regions of excessive relief are subject to less accuracy.	C – la précision des positions horizontales est évaluée à 125 mètres près. Les régions dont le relief est trop accentué peuvent être représentées avec moins de précisions.
1 – the accuracy of vertical portrayal is rated at ± 25 feet.	1 – la précision de la représentation altimétrique est évaluée à 25 pieds près.
Y – deficient in classification of culture and vegetation.	Y – l'information est déficiente quant à la culture et à la végétation.
72 – 1972 is date of cultural validity.	72 – 1972 est la date de validité des éléments culturels.



SERIES	A 001	SÉRIE
MAP	54 K/12	CARTE
EDITION	12 MCE	ÉDITION