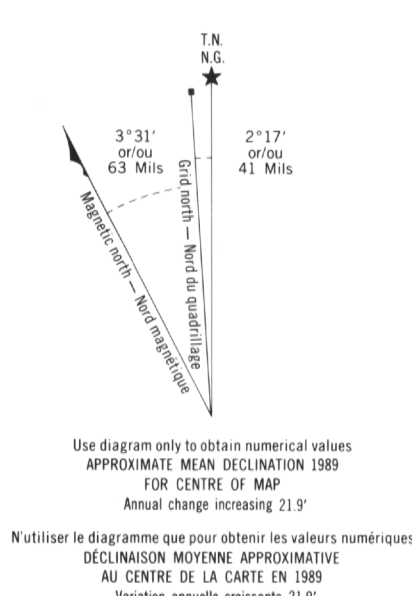
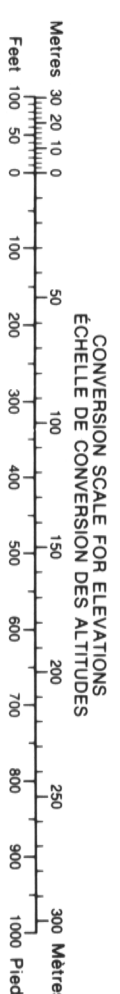


METRIC/MÉTRIQUE

METRIC/MÉTRIQUE

Military users, refer to this map as: Réference de cette carte pour usage militaire: SERIES: A 002 SÉRIE: MAP: 54 A/4 CARTE: ÉDITION 1 MCE ÉDITION



ONE THOUSAND METRE UNIVERSAL TRANSVERSE MERCATOR GRID ZONE 16 QUADRILLAGE UNIVERSEL TRANSVERSE DE MERCATOR DE MILLE MÈTRES

GRID ZONE DESIGNATION DESIGNATION DE LA ZONE DU QUADRILLAGE:	100 000 m SQUARE IDENTIFICATION IDENTIFICATION DU CARRÉ DE 100 000 m:
16V	CT

EXAMPLE OF METHOD USED TO GIVE A REFERENCE TO NEAREST 100 METRES  
EXEMPLE DE LA METHODE EMPLOYÉE POUR FIXER DES REPÈRES À 100 MÈTRES PRES

REFERENCE POINT  
POINT DE REPÈRE CHURCH - EGLISE (see above) (ci-dessus)

EASTING: Read number on grid line immediately to left of point.  
ABSCISSE: Note le chiffre de la ligne du quadrillage immédiatement à gauche du repère.

Estimate tenths of a square from this line eastward to point.  
Estimer le nombre de dixièmes du carré entre cette ligne et le repère en direction est:

NORTHING: Read number on grid line immediately below point.  
ORDONNÉE: Note le chiffre de la ligne du quadrillage immédiatement en dessous du repère.

Estimate tenths of a square from this line northward to point.  
Estimer le nombre de dixièmes du carré entre cette ligne et le repère en direction nord:

GRID REFERENCE: 97584  
Référer au quadrillage: 97584

Nearest similar grid reference 100 000 metres.  
La référence similaire la plus près est à 100 000 mètres.

54 B/8	54 A/5	54 A/6
54 B/1	54 A/4	54 A/3
53-O/16	53 P/13	53 P/14

Note to adjoining Maps of the National Topographic System  
Tableau d'assemblage du Système national de référence cartographique


NOTE: GRID TICKS WITH NUMBERS IN BRACKETS OR WITHOUT NUMBERS INDICATE THE 100 METRE GRID ZONE 16  
LES AMORCES NUMÉRIQUES ENTRE PARENTHÈSES OU SANS NUMÉRO INDIQUENT LE QUADRILLAGE U.T.M. DE 100 MÈTRES

MANSEMEIGOS CREEK 54 A/4 ÉDITION 1 ÉDITION

FOLDING MAY DAMAGE THIS PHOTOMAP  
IMPRESSION PROVISOIRE

ELEVATIONS IN METRES ABOVE MEAN SEA LEVEL  
CONTOUR INTERVAL: ..... 10 METRES  
NORTH AMERICAN DATUM 1927  
TRANSVERSE MERCATOR PROJECTION

MANSEMEIGOS CREEK  
ONTARIO MANITOBA



ALTITUDES EN MÈTRES  
ÉQUIDISTANCE DES COURBES: ... 10 MÈTRES  
SYSTÈME DE RÉFÉRENCE GÉODÉSIQUE NORD-AMÉRICAIN 1927  
PROJECTION TRANSVERSE DE MERCATOR

POUR TOUT RENSEIGNEMENT CONCERNANT LES REPÈRES ET LES BORNES ALTIMÉTRIQUES, S'ADRESSER AUX LEVÉS GÉODÉSIQUES, CENTRE CANADIEN DES LEVÉS, OTTAWA.

ÉTABLI PAR LA DIRECTION DES LEVÉS ET DE LA CARTOGRAPHIE, MINISTÈRE DE L'ÉNERGIE, DES MINES ET DES RESSOURCES, À L'AIDE DE PHOTOGRAPHIES AÉRIENNES PRISSES EN 1974 ET 1975, PUBLIÉE EN 1989.  
CES CARTES SONT EN VENTE AU BUREAU DES CARTES DU CANADA, MINISTÈRE DE L'ÉNERGIE, DES MINES ET DES RESSOURCES, OTTAWA, OU CHEZ LE VENDEUR LE PLUS PRÈS.  
© 1989, SA MAJESTÉ LA REINE DU CHEF DU CANADA, MINISTÈRE DE L'ÉNERGIE, DES MINES ET DES RESSOURCES.

PLIER CETTE PHOTOCARTE PEUT L'ENDOMMAGER