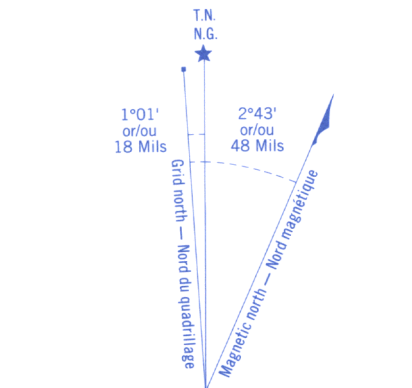
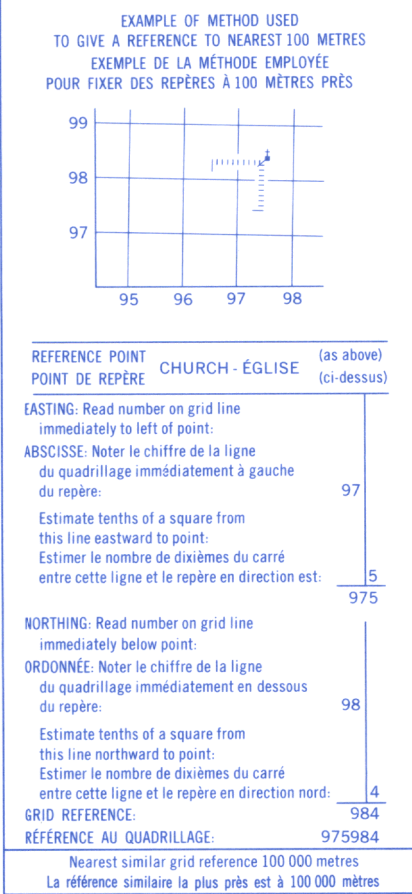
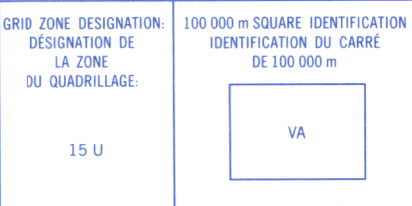


Military users,
refer to this map as:
Référence de cette carte
pour usage militaire:

SERIES	A 701	SERIE
MAP	53 L/16	CARTE
EDITION	2 MCE	ÉDITION



ONE THOUSAND METRE
UNIVERSAL TRANSVERSE MERCATOR GRID
QUADRILLAGE UNIVERSEL TRANSVERSE DE MERCATOR
DE MILLE MÈTRES



Coordinate Conversion MD 83 (NAD 83) to MD 27
Mean values for this map

Geographic	Latitude	subtract	0.5"
	Longitude	subtract	1.5"
Grid	Northing	subtract	231m
	Easting	add	501m

Conversion des coordonnées MD 83 (NAD 83) à MD 27
Valeurs moyennes pour cette carte

Coordonnées géographiques	Latitude	soustraire	0.5"
	Longitude	soustraire	1.5"
Quadrillage	Ordonnée (N)	soustraire	231m
	Abscisse (E)	additionner	501m

95°00' 93°30' 55°15'

53 M2	53 M1	53 M4
53 L15	53 L16	53 M13
53 L10	53 L9	53 M12

54°00' 52°30' 50°15'

PRODUCED BY THE CANADA CENTRE FOR MAPPING,
DEPARTMENT OF ENERGY, MINES AND RESOURCES.
INFORMATION CURRENT AS OF 1992. PUBLISHED 1996.

COPIES MAY BE OBTAINED FROM THE CANADA MAP OFFICE,
DEPARTMENT OF ENERGY, MINES AND RESOURCES, OTTAWA,
OR YOUR NEAREST MAP DEALER.

© 1995, HER MAJESTY THE QUEEN IN RIGHT OF CANADA
DEPARTMENT OF ENERGY, MINES AND RESOURCES.

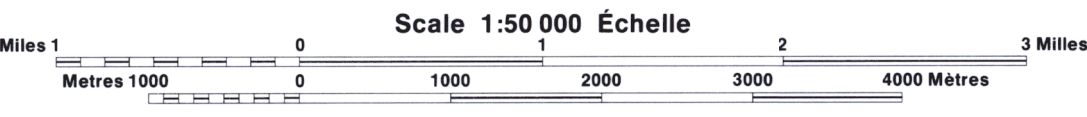
Roads: loose or stabilized surface, all weather; loose surface, dry weather; unclassified road or street; cart track; trail, cut line or portage.

Routes: gravel, agglomère, toute saison; de gravier, temps sec; route non classée ou rue; de terre; sentier, percée ou portage.

2 lanes or more
2 voies ou plus

less than 2 lanes
moins de 2 voies

FOR COMPLETE REFERENCE SEE REVERSE SIDE POUR UNE LISTE COMPLÈTE DES SIGNES, VOIR AU VERSO



Information concerning bench marks, horizontal survey measurements and coordinate conversion can be obtained from Geodetic Survey, Canada Centre for Surveying, Ottawa.

Pour tout renseignement concernant les repères de nivellement, les bornes géodésiques et la conversion des coordonnées, prière de s'adresser à la Division des levés géodésiques, Centre canadien des levés, Ottawa.

CONVERSION SCALE FOR ELEVATIONS
Elevations in Metres above Mean Sea Level
North American Datum 1983
Transverse Mercator Projection

ÉCHELLE DE CONVERSION DES ALTITUDES
Altitudes en mètres
Système de référence géodésique nord-américain, 1983
Projection Transverse de Mercator

ÉTABLI PAR LE CENTRE CANADIEN DE CARTOGRAPHIE
MINISTÈRE DE L'ÉNERGIE, DES MINES ET DES RESSOURCES
RENSEIGNEMENTS À JOUR EN 1992. PUBLIÉE EN 1996.

CES CARTES SONT EN VENTE AU BUREAU DES CARTES DU
CANADA, MINISTÈRE DE L'ÉNERGIE, DES MINES ET DES RESSOURCES,
OTTAWA, OU CHEZ LE VENDEUR LE PLUS PRÈS.

© 1995, SA MAJESTÉ LA REINE DU CHEF DU CANADA
MINISTÈRE DE L'ÉNERGIE, DES MINES ET DES RESSOURCES.