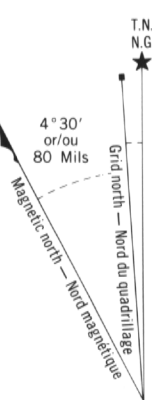
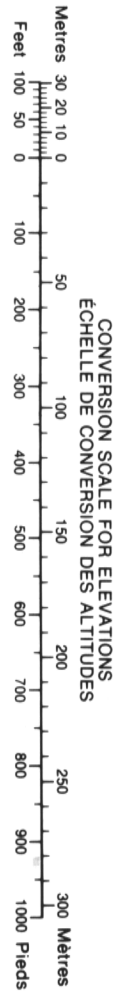
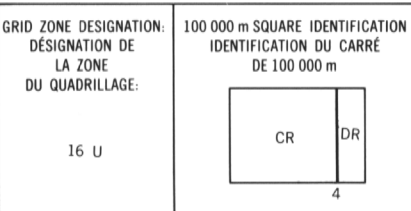


Military users, refer to this map as: Référence de cette carte pour usage militaire	SERIES A 002 SÉRIE MAP 53-110 CARTE EDITION 1 MCE ÉDITION
--	---



Use diagram only to obtain numerical values  
APPROXIMATE MEAN DECLINATION 1988  
FOR CENTRE OF MAP  
Annual change increasing 18.1'  
N'utiliser le diagramme que pour obtenir les valeurs numériques  
DECLINATION MOYENNE APPROXIMATIVE  
AU CENTRE DE LA CARTE EN 1988  
Variation annuelle croissante 18.1'

ONE THOUSAND METRE  
UNIVERSAL TRANSVERSE MERCATOR GRID  
ZONE 16  
QUADRILLAGE UNIVERSEL TRANSVERSE DE MERCATOR  
DE MILLE MÈTRES



EXAMPLE OF METHOD USED  
TO GIVE A REFERENCE TO NEAREST 100 METRES  
EXEMPLE DE LA MÉTHODE EMPLOYÉE  
POUR FIXER DES REPÈRES À 100 MÈTRES PRÈS

REFERENCE POINT  
POINT DE REPÈRE CHURCH - ÉGLISE (see above)

EASTING: Read number on grid line immediately to left of point.  
ABSCISSE: Note le chiffre de la ligne de quadrillage immédiatement à gauche du repère.  
Estimate tenths of a square from this line eastward to point.  
Estimer le nombre de dixièmes du carré entre cette ligne et le repère en direction est.

NORTHING: Read number on grid line immediately below point.  
ORDONNÉE: Note le chiffre de la ligne de quadrillage immédiatement en dessous du repère.  
Estimate tenths of a square from this line northward to point.  
Estimer le nombre de dixièmes du carré entre cette ligne et le repère en direction nord.

GRID REFERENCE: 979584  
RÉFÉRENCE AU QUADRILLAGE: 979584  
Nearest similar grid reference 100 000 metres  
La prochaine référence similaire est à 100 000 mètres

53-1/14	53-1/15	53-1/16
53-1/11	53-1/10	53-1/9
53-1/6	53-1/7	53-1/8

Index to adjoining Maps of the National Topographic System  
Tableau d'assemblage du Système national de référence cartographique



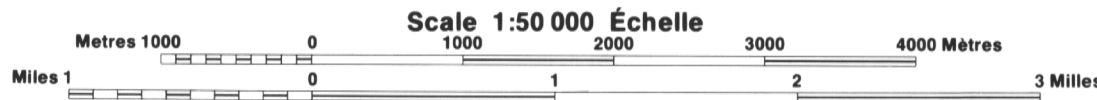
PRODUCED BY THE SURVEYS AND MAPPING BRANCH,  
DEPARTMENT OF ENERGY, MINES AND RESOURCES, FROM  
AERIAL PHOTOGRAPHS TAKEN IN 1976. PUBLISHED IN 1988.  
COPIES MAY BE OBTAINED FROM THE CANADA MAP OFFICE,  
DEPARTMENT OF ENERGY, MINES AND RESOURCES, OTTAWA,  
OR YOUR NEAREST MAP DEALER.  
© 1988, HER MAJESTY THE QUEEN IN RIGHT OF CANADA,  
DEPARTMENT OF ENERGY, MINES AND RESOURCES.

ELEVATIONS IN METRES ABOVE MEAN SEA LEVEL  
CONTOUR INTERVAL..... 10 METRES

NORTH AMERICAN DATUM 1983  
TRANSVERSE MERCATOR PROJECTION

INFORMATION CONCERNING BENCH MARKS AND HORIZONTAL SURVEY MONUMENTS CAN BE OBTAINED FROM  
GEODETTIC SURVEY, SURVEYS AND MAPPING BRANCH,  
OTTAWA.

KENORA DISTRICT (PATRICIA PORTION)  
ONTARIO



ALTITUDES EN MÈTRES  
ÉQUIDISTANCE DES COURBES... 10 MÈTRES

SYSTÈME DE RÉFÉRENCE GÉODÉSIQUE NORD-AMÉRICAIN 1983  
PROJECTION TRANSVERSE DE MERCATOR

POUR TOUT RENSEIGNEMENT CONCERNANT LES REPÈRES  
ET BORNES ALTIMÉTRIQUES, S'ADRESSER AUX LEVÉS  
GÉODÉSIQUES, DIRECTION DES LEVÉS ET DE LA CARTO-  
GRAPHIE, OTTAWA.

ÉTABLI PAR LA DIRECTION DES LEVÉS ET DE LA CARTOGRAPHIE,  
MINISTÈRE DE L'ÉNERGIE, DES MINES ET DES RESSOURCES  
À L'AIDE DE PHOTOGRAPHIES AÉRIENNES PRISES EN 1976  
PUBLIÉE EN 1988.  
CES CARTES SONT EN VENTE AU BUREAU DES CARTES DU  
CANADA, MINISTÈRE DE L'ÉNERGIE, DES MINES ET DES RESSOURCES,  
OTTAWA, OU CHEZ LE VENDEUR LE PLUS PRÈS.  
© 1988, SA MAJESTÉ LA REINE DU CHEF DU CANADA,  
MINISTÈRE DE L'ÉNERGIE, DES MINES ET DES RESSOURCES.

PLIER CETTE PHOTOCARTE PEUT L'ENDOMMAGER