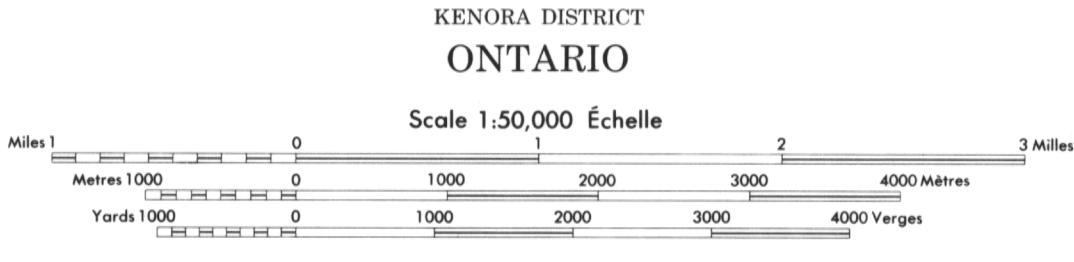


PRODUCTION BY THE SURVEYS AND MAPPING BRANCH
DEPARTMENT OF ENERGY, MINES AND RESOURCES
OTTAWA, 1976. INFORMATION CURRENT AS OF 1970.
COPIES MAY BE OBTAINED FROM THE CANADA MAP OFFICE
DEPARTMENT OF ENERGY, MINES AND RESOURCES, OTTAWA,
OR YOUR NEAREST MAP DEALER.
PROVISIONAL PRINT
IMPRESSION PROVISOIRE

ELEVATIONS IN METRES ABOVE MEAN SEA LEVEL
CONTOUR INTERVAL 10 METRES
NORTH AMERICAN DATUM 1927
TRANSVERSE MERCATOR PROJECTION

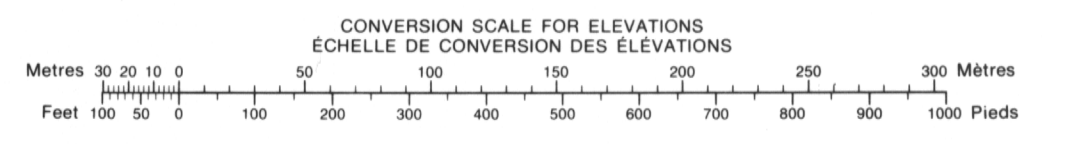


PIKANGIKUM LAKE

KINORA DISTRICT
ONTARIO

ELEVATIONS EN MÈTRES AU-DESSUS DU NIVEAU MOYEN DE LA MER
ÉQUIDISTANCE DES COURBES 10 MÈTRES
SYSTÈME DE RÉFÉRENCE GÉODÉSIQUE NORD-AMÉRICAIN 1927
PROJECTION TRANSVERSE DE MERCATOR



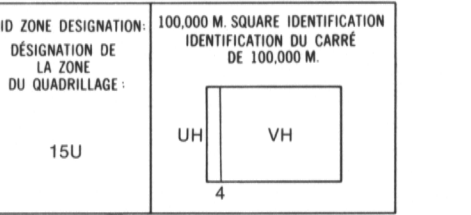

ÉTABLI PAR LA DIRECTION DES LÈVES ET DE LA
CARTOGRAPHIE, MINISTÈRE DE L'ÉNERGIE, DES
MINES ET DES RESSOURCES, OTTAWA, EN 1976.
RENSEIGNEMENTS À JOUR EN 1970.
Ces cartes sont en vente au Bureau des cartes
du Canada, Ministère de l'énergie, des mines et
des ressources, Ottawa, ou chez le vendeur
le plus près.
© CANADA 1976. TOUS DROITS RÉSERVÉS



DIRECTION OF THIS MAP USING 1985 SATELLITE IMAGERY
REVEALED NO CHANGES IN MAJOR HYDROGRAPHIC OR CON-
STRUCTED FEATURES
AUCUN CHANGEMENT EN
BÂTIMENTS DE 1985 N'A MONTÉ AUCUN CHANGEMENT EN
SATELLITE DE 1985 N'A MONTÉ AUCUN CHANGEMENT EN
CE QUI CONCERNE LES ÉLÉMENTS HYDROGRAPHIQUES
LES ÉLÉMENTS BÂTIMENTS (CONSTRUCTIONS D'IMPORTANCE

| | | |
|---------|---------|---------|
| 53 D/2 | 53 D/1 | 53 C/4 |
| 52 M/15 | 52 M/16 | 52 N/13 |
| 52 M/10 | 52 M/9 | 52 N/12 |

ONE THOUSAND METRE
UNIVERSAL TRANSVERSE MERCATOR GRID
ZONE 15
QUADRILLAGE DE MILLE MÈTRES
UNIVERSAL TRANSVERSE DE MERCATOR
The 1976 MAGNETIC BEARING is 6°37' (118 mils)
EAST OF GRID NORTH.
ANNUAL CHANGE DECREASING 4.2"
GRID NORTH is 0°58' (17 mils) WEST OF TRUE NORTH
for centre of map.
La REPRÉSENTATION MAGNÉTIQUE en 1976 est à 6°37' (118 mils)
EST DU NORD DU QUADRILLAGE.
VARIATION ANNUELLE DÉCROISSANTE 4.2"
NORD DU QUADRILLAGE est 0°58' (17 mils) à l'ouest du
NORD GÉOMAGNÉTIQUE au centre de la carte.



REFERENCE POINT
POINT DE RÉFÉRENCE CHURCH — ÉGLISE
EASTING: Read number on grid line
immediately before point.
LONGITUDE EST: Note the chiffre de la ligne
du quadrillage immédiatement à gauche
du repère.
Estimate tenth of a square from
this line eastward to point.
Estimer le nombre de dixièmes du carré
entre cette ligne et le repère en direction est.
NORTHING: Read number on grid line
immediately below point.
LATITUDE NORD: Note le chiffre de la ligne
du quadrillage immédiatement en-dessous
du repère.
Estimate tenth of a square from
this line northward to point.
Estimer le nombre de dixièmes du carré
entre cette ligne et le repère en direction nord.
GRID REFERENCE SAMPLE
ÉCHANTILLON DU QUADRILLAGE 975084
Repère (carré) sous-jacent: 100,000 mètres (carré 63 mils)
La pochette référence similaire est à 100,000 mètres (carré 63 mils)

| ROADS AND RELATED FEATURES | ROUTES ET OUVRAGES CONNEXES |
|--|--|
| HARD SURFACE, ALL WEATHER | SURFACE PAVÉE, TOUTES SAISONS |
| LOOSE SURFACE | GRAVIER |
| CART TRACK, WINTER ROAD | CHEMIN DE TERRE, D'HIVER |
| TRAIL, CUT LINE, PORTAGE | SENTIER, PERCÉE, PORTAGE |
| BUILT-UP AREA | AGGLOMÉRATION |
| RAILWAY, SIDING, STATION, STOP | CHEMIN DE FER, VOIE D'ÉVÈTEMENT, GARE, ARRÊT |
| BRIDGE | PONT |
| SEAPLANE ANCHORAGE | HYDROAÉRODROME, AMARRAGE |
| LANDMARK FEATURES | POINTS DE RÉFÈRE |
| HOUSE, BARN | MAISON, GRANGE |
| CHURCH, SCHOOL | ÉGLISE, ÉCOLE |
| POST OFFICE | BUREAU DE POSTE |
| HISTORICAL SITE | LIEU HISTORIQUE |
| TOWERS: FIRE, RADIO | TOURS: FEU, RADIO |
| WELL: OIL, GAS | PUITS: PÉTROLE, GAZ |
| TANK: OIL, GASOLINE, WATER | RÉSERVOIR: PÉTROLE, ESSENCE, EAU |
| TELEPHONE LINE | LIGNE TÉLÉPHONIQUE |
| POWER TRANSMISSION LINE | LIGNE DE TRANSPORT D'ÉNERGIE |
| RAIL | MINÉ |
| CUTTING, EMBANKMENT | DÉVAL, REMBLAI |
| GRAVEL PIT | GRAVIER |
| BOUNDARIES AND SURVEY CONTROL | FRONTIÈRES ET POINTS DE RÉFÉRENCES |
| INTERNATIONAL, PROVINCIAL, BOUNDARY MONUMENT | INTERNATIONALE, PROVINCIALE, BORNE FRONTIÈRE |
| COUNTY, DISTRICT | COMITÉ, DISTRICT |
| TOWNSHIP, PARISH-SURVEYED | CANTON, PAROISSE: ARPENTÉE |
| UN-SURVEYED | NON ARPENTÉE |
| TOWNSHIP, DLS - SURVEYED, UN-SURVEYED | TOWNSHIP, ATC-ARPENTÉE, NON ARPENTÉE |
| SECTION CORNERS | COINS DE SECTION |
| MUNICIPALITY | MUNICIPALITÉ |
| INDIAN RESERVE, PARK, ETC. | RÉSERVE INDIENNE, PARC, ETC. |
| HORIZONTAL SURVEY POINT | RÉPÈRE PLANIMÉTRIQUE |
| BENCH MARK WITH ELEVATION | RÉPÈRE DE NIVELLEMENT AVEC COTE |
| SPOT ELEVATION, PRECISE: LAND, WATER | POINT COTÉ, PRÉCIS: SUR TERRE, SUR L'EAU |
| DRAINAGE AND RELATED FEATURES | DRAINAGE ET OUVRAGES CONNEXES |
| STREAM, SHORELINE, INDEFINITE | COURS D'EAU, RIVE, IMPRÉCISE |
| DIRECTION OF FLOW | DIRECTION DU COURANT |
| LAKE, INTERMITTENT | LAC, LAC INTERMITTENT |
| FLOODED LAND | TERRAIN INONDÉ |
| MARSH, SWAMP, (WOODED) | MARAIS, MARÉCAGE (BOISÉ) |
| DRY RIVER BED WITH CHANNELS | LIT DE COURS D'EAU TARI AVEC CHEMIN |
| SAND, ABOVE, IN WATER | SABLE AU-DESSUS, DANS L'EAU |
| STRING BOB | MARÉCAGE EN ENFILADE |
| TUNDRA, PONDS, POLYGONS | TOURDRA, ÉTANGS, SOLS POLYGAUX |
| RAPIDS, FALLS, RAPIDS | RAPIDES, CHUTES, RAPIDES |
| FORESHORE FLATS | ESTRANS |
| ROCK | ROCHE |
| DAM | BARRAGE |
| WHARF | QUAI |
| DITCH | FOSSE |
| RELIEF FEATURES | RELIEF |
| APPROXIMATE CONTOURS | COURBES DE NIVEAU |
| DEPRESSION CONTOUR | COURBES DE NIVEAU APPROXIMATIVES |
| SPOT ELEVATION, APPROXIMATE: LAND, WATER | POINT COTÉ, APPROXIMATIF: SUR TERRE, SUR L'EAU |
| ESKER | ESKER |
| PINGO | PINGO |
| SAND, SAND DUNES | SABLE, DUNES |
| PALSA BOG | PALISSE |
| WOODED AREA | RÉGION BOISÉE |
| CLEARED AREA | RÉGION DÉBOISÉE |