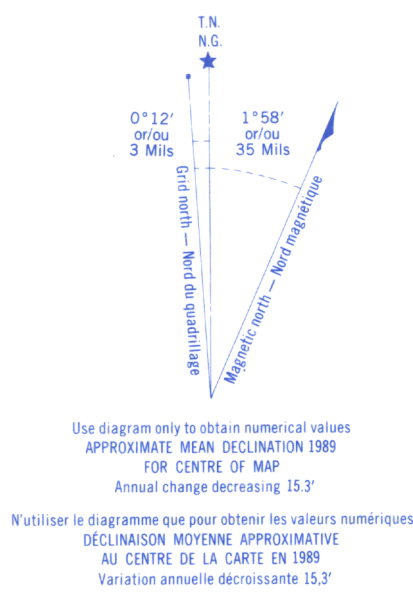
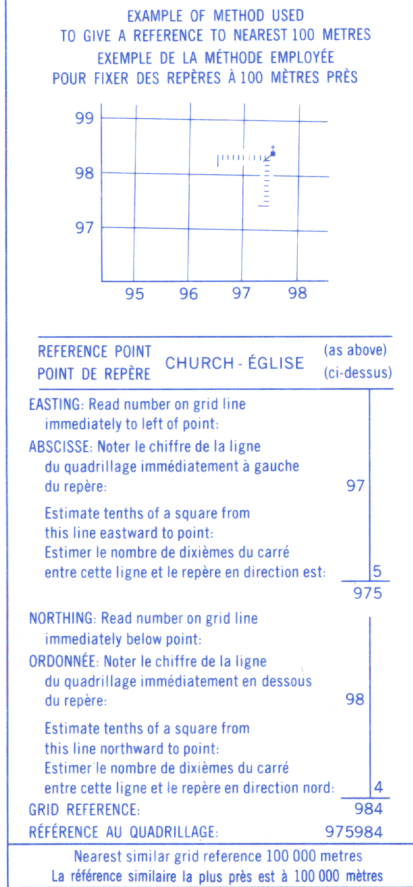
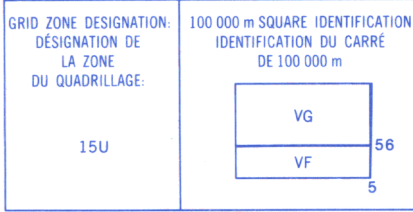


Military users, refer to this map as: Réference de cette carte pour usage militaire	SERIES A 751	SÉRIE 52 K/11	CARTE 2 MCE
	MAP	EDITION	2 MCE



ONE THOUSAND METRE  
UNIVERSAL TRANSVERSE MERCATOR GRID  
ZONE 15  
QUADRILAGE UNIVERSEL TRANSVERSE DE MERCATOR DE MILLE MÈTRES



REFERENCE POINT CHURCH - EGLISE (see above) (voir ci-dessus)

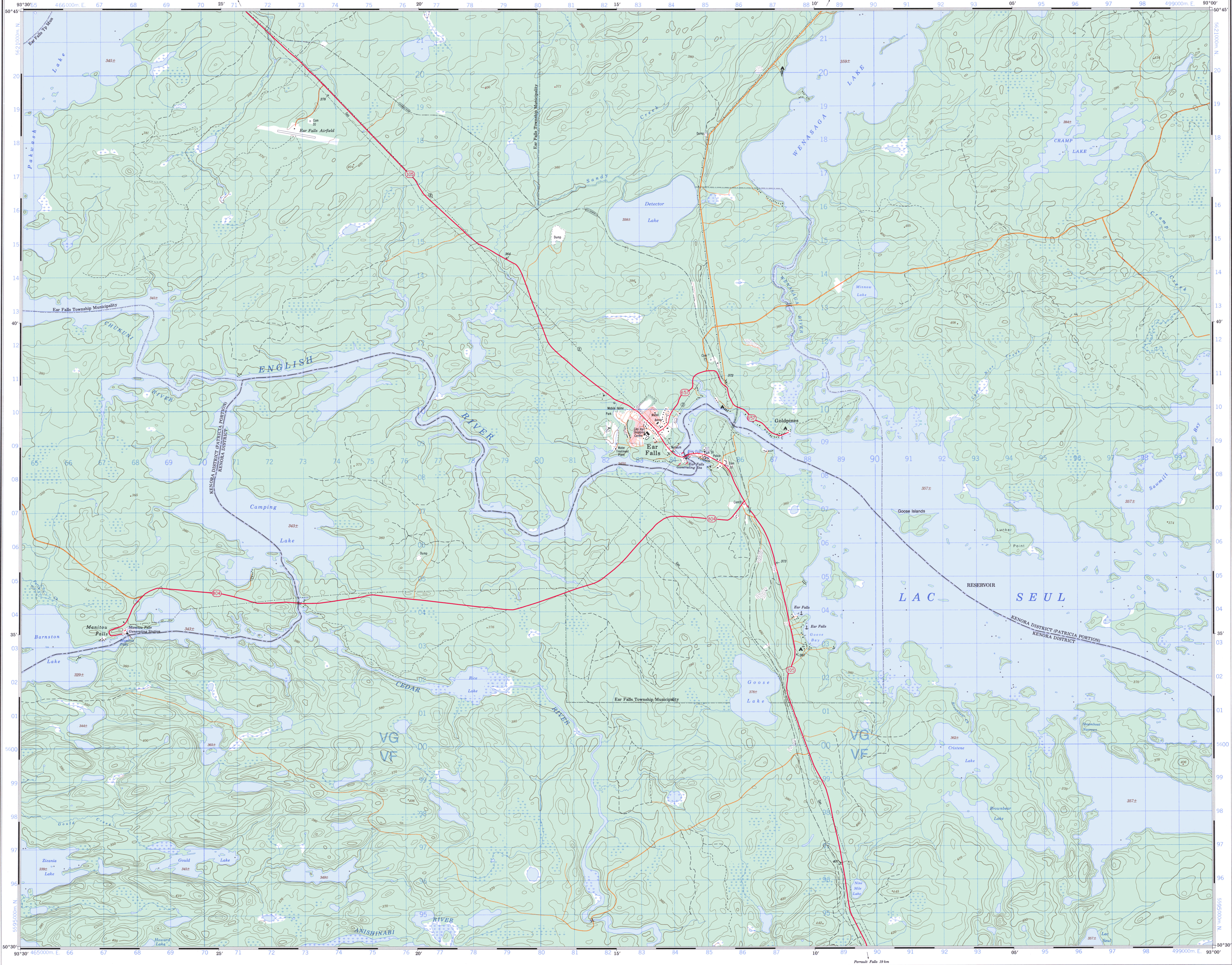
EASTING: Road number on grid line immediately to left of point. ASSOCIES: Note le chiffre de la ligne de quadrillage immédiatement à gauche du repère. Estimate north of a square from this line eastward to point. Estimer le nombre de divisions du carré entre cette ligne et le repère en direction est.

NORTHING: Road number on grid line immediately below point. ORDONNÉE: Note le chiffre de la ligne de quadrillage immédiatement en dessous du repère. Estimate south of a square from this line northward to point. Estimer le nombre de divisions du carré entre cette ligne et le repère en direction nord.

GRID REFERENCE: 975984  
Nearest similar grid reference 100 000 metres. La référence similaire la plus près est à 100 000 mètres.

51°00'	84°00'	84°30'	85°00'
52 K13	52 K14	52 K15	52 K16
52 K12	52 K11	52 K10	52 K09
52 K15	52 K16	52 K17	52 K18
50°15'	84°00'	84°30'	85°00'

50°15' 84°00' 84°30' 85°00'



PRODUCED BY THE CANADA CENTRE FOR MAPPING, DEPARTMENT OF ENERGY, MINES AND RESOURCES. INFORMATION CURRENT AS OF 1988. PUBLISHED IN 1990.

© 1990, HER MAJESTY THE QUEEN IN RIGHT OF CANADA, DEPARTMENT OF ENERGY, MINES AND RESOURCES.

Roads: road surface, hard surface, loose or stabilized surface, all weather, loose surface, dry weather, unclassified road or street, cart track, trail, cut line or portage.

Routes: revêtement dur, revêtement dur, gravier, aggloméré, toute saison, de gravier, temps sec, route non classée ou rue, de terre, sentier, percée ou portage.

Other: 1000 ft highway, more than 2 lanes, 2 lanes, 2 lanes or more, 2 lanes or more.

FOR COMPLETE REFERENCE SEE REVERSE SIDE. POUR UNE LISTE COMPLÈTE DES SIGNES, VOIR AU VERSO.

Scale 1:50 000 Échelle

Miles 1 0 1 2 3

Mètres 1000 0 1000 2000 3000 4000

Information concerning bench marks and horizontal survey measurements can be obtained from Canadian Survey Canada Centre for Surveying, Ottawa.

Pour tout renseignement concernant les repères de nivellement et les bornes géodésiques, prière de s'adresser à l'Agence des bornes géodésiques, Centre canadien de levé, Ottawa.

CONVERSION SCALE FOR ELEVATIONS  
Mètres 30 20 10 0 100 200 300 400 500 600 700 800 900 1000  
Feet 100 50 100 200 300 400 500 600 700 800 900 1000

CONTOUR INTERVAL 10 METRES  
Elevations in Metres above Mean Sea Level  
North American Datum 1927  
Transverse Mercator Projection

ÉCHELLE DE CONVERSION DES ALTITUDES  
Altitudes en mètres  
Système de référence géodésique nord-américain, 1927  
Projection transverse de Mercator

Conversion of coordinates NAD 27 to NAD 83 (NCS 84)  
Mean values for this map  
Geographic: Latitude add 0.1", Longitude add 0.7"  
Grid: Northing add 222m, Easting add 136m

Conversion des coordonnées NAD 27 à NAD 83 (NCS 84)  
Valeurs moyennes pour cette carte  
Coordonnées géographiques: Latitude additionner 0,1", Longitude additionner 0,7"  
Quadrillage: Northing ajouter 222m, Easting ajouter 136m

ÉTABLI PAR LE CENTRE CANADIEN DE CARTOGRAPHIE, MINISTÈRE DE L'ÉNERGIE, DES MINES ET DES RESSOURCES. RENSEIGNEMENTS À JOUR EN 1988. PUBLIÉE EN 1990.

© 1990, SA MAJESTÉ LA REINE DU CHEF DU CANADA, MINISTÈRE DE L'ÉNERGIE, DES MINES ET DES RESSOURCES.

EAR FALLS 52 K/11 EDITION 2 EDITION

Energy, Mines and Resources Canada Énergie, Mines et Ressources Canada