



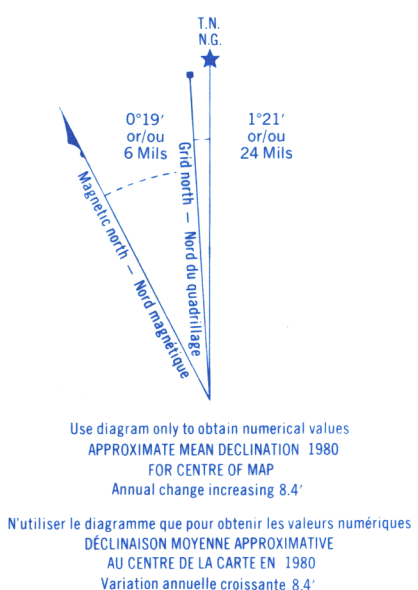
Military users, refer to this map as: Réference de cette carte pour usage militaire.

SERIES A 751 SÉRIE 52-1/2 CARTE ÉDITION 2 MCE ÉDITION

GLOSSARY	GLOSSAIRE
Altitude	Terrain d'avion
Area	Arène
City Limits	Limites de ville
Customs	Douane
Ditch	Fossé
Dugout	Abrevoir
Jump	Dépotier
Intuition Plant	Usine de filtration
Lake	Lac
Call Course	Terrain de golf
Lake Wall	Fossé
Kin	Four
Lakebed	Béneland
Mine Waste	Déchet de mine
Oil Wells	Puits de pétrole
Peak	Parc
Risk	Palinome
Senior Citizens Home	Foyer de l'âge d'or
Six Area	Station de six
String Bay	Fondrière à filaments
Survived Line	Ligne survivante
Tank	Réservoir
Water	Lac
Water Road	Chemin d'eau

For a complete glossary see reverse side
Pour un glossaire complet, voir au verso

ABBREVIATIONS	ABRÉVIATIONS
Aband	Abandoned
Aband	Abandonné, ce
CO	Country
CO	Country
Elev	Elevation
Elev	Elevé
IR	Indian Reserve
IR	Indian Reserve
H	Hospital
H	Hôpital
Micro	Micro-wave
Micro	Micro ondes
Mun	Municipality
Mun	Municipalité
P	Post Office
P	Bureau de poste
Power House	Power House
Power House	Centrale électrique
RCMP	RCMP Canadian Mounted Police
RCMP	RCMP
Res	Reservoir
Res	Réservoir
Trans Sta	Transformer Station
Trans Sta	Poste de transformateurs
Tree Farm Licence	Tree Farm Licence
Tree Farm Licence	Licence de réboisement



ONE THOUSAND METRE
UNIVERSAL TRANSVERSE MERCATOR GRID
ZONE 16
QUADRILLAGE DE MILLE MÈTRES
TRANSVERSE UNIVERSEL DE MERCATOR

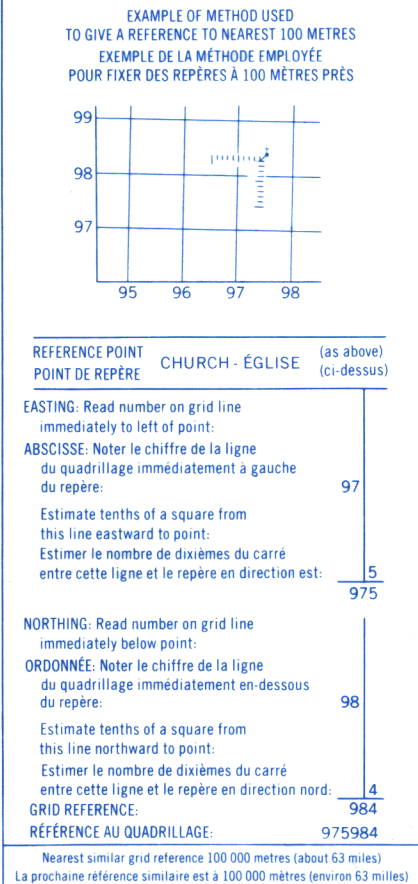
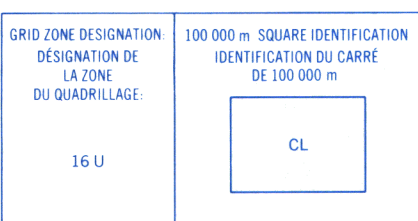


TABLEAU D'ASSEMBLAGE DU SYSTÈME NATIONAL DE RÉFÉRENCE CARTOGRAPHIQUE			
52-1/2	52-1/2	52-1/2	52-1/2
52-1/2	52-1/2	52-1/2	52-1/2
52-1/2	52-1/2	52-1/2	52-1/2

INDEX TO ADJOINING MAPS OF THE NATIONAL TOPOGRAPHIC SYSTEM

CASTLE LAKE
52-1/2
EDITION 2