

PRODUCED BY THE CENTRE FOR TOPOGRAPHIC INFORMATION, NATURAL RESOURCES CANADA. INFORMATION CURRENT AS OF 1998. ROAD NETWORK, BOUNDARIES AND TOPONYMS CURRENT AS OF 1998. PUBLISHED 1998.

SOURCES: Geomatics Survey Division (Road names, horizontal survey statements and coordinate conversion)

Roads: hard surface, loose or stabilized surface, all weather, loose surface, dry weather, unpaved/unclassified road, vehicle track, trail, cut line or portage

Routes: revêtement dur, revêtement dur, gravier, aggloméré, tôle saison, de gravier, tôle saison, route non classée, sentier, portage ou portage

For complete reference see reverse side

DRYDEN
KENORA DISTRICT
ONTARIO

Scale 1:50 000 Échelle

Kilometres 1 0 1 2 3 4 Kilometres
Miles 1 0 1 2 3 Miles

CONVERSION SCALE FOR ELEVATIONS
Mètres 20 25 30 35 40 45 50 55 60 65 70 75 80 85 90 95 100
Feet 100 125 150 175 200 225 250 275 300 325 350 375 400 425 450 475 500

CONTOUR INTERVAL: 10 METRES
Elevations in Metres above Mean Sea Level

TRANSVERSE MERCATOR PROJECTION
North American Datum 1983

Coordinate Conversion: NAD 83 (NAD 83) to NAD 27
Mean values for this map:
Geographic: latitude - 48° 00' 00" N, longitude - 94° 00' 00" W
Grid: Easting - 500 000, Northing - 5 000 000

ÉCHELLE DE CONVERSION DES ALTITUDES
Mètres 20 25 30 35 40 45 50 55 60 65 70 75 80 85 90 95 100
Pieds 100 125 150 175 200 225 250 275 300 325 350 375 400 425 450 475 500

ÉQUIVALENCE DES COURBES 10 MÈTRES
Altitudes en mètres

PROJECTION TRANSVERSE DE MERICATOR
Système de référence géodésique nord-américain 1983

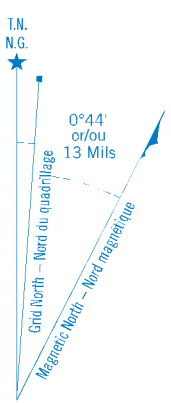
Conversion des coordonnées NAD 83 (NAD 83) à NAD 27
Valeurs moyennes pour cette carte:
Coordonnées géographiques: Latitude - 48° 00' 00" N, Longitude - 94° 00' 00" W
Quadrangle: Easting - 500 000, Northing - 5 000 000

SOURCES: Division des levés géodésiques (Bases de coordonnées, données altimétriques et conversion de coordonnées)

ÉTABLI PAR LE CENTRE D'INFORMATION TOPOGRAPHIQUE, RESSOURCES NATURELLES CANADA. RELEVEMENTS À JOUR EN 1998. RÉSEAU ROUTIER, LIMITES ET TOPONYMES À JOUR EN 1998. PUBLIÉE EN 1998.

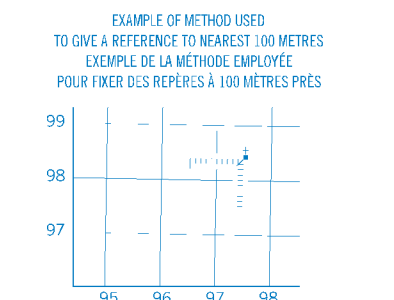
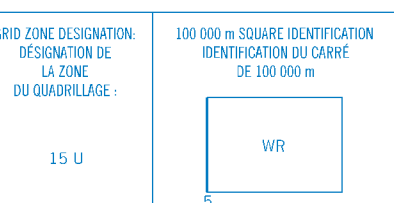
© 1998, SA MAJESTÉ LA REINE DU CHEF DU CANADA.

Military users, refer to this map as: **SERIES A 751** **SERIE**
Référence de cette carte pour usage militaire: **MAP 52 F/15** **CARTE**
ÉDITION 4 MCE **ÉDITION**

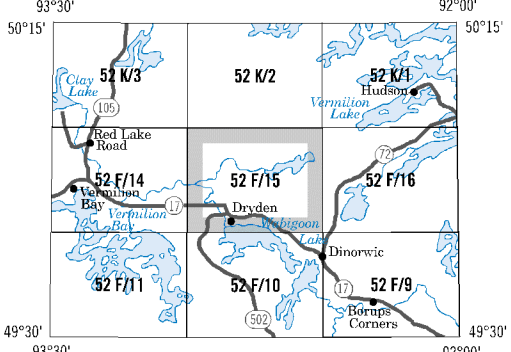


The diagram only to obtain true north values
APPROXIMATE MEAN DECLINATION 1998
POUR OBTENIR DES VALEURS APPROXIMATIVES
AU CENTRE DE LA CARTE EN 1998
Valeur moyenne déclinatoire 11.18°

ONE THOUSAND METRE
UNIVERSAL TRANSVERSE MERCATOR GRID
ZONE 15
QUADRANGLE UNIVERSAL TRANSVERSE DE MERICATOR
DE MILLE MÈTRES



REFERENCE POINT
POINT DE REPÈRE
CHURCH - ÉGLISE
Easting: 97 98 99
Northing: 97 98 99
Grid zone number: 15 U
Grid zone letter: V
Grid zone designation: 15 U V
Grid zone identification: 15 U V
Grid zone number: 15 U
Grid zone letter: V
Grid zone designation: 15 U V
Grid zone identification: 15 U V



LOCAL DEALER
DÉTAILLANT LOCAL

NRCan TOPOGRAPHIC MAPS
LES CARTES TOPOGRAPHIQUES DE RnCan

DRYDEN
52 F/15
SCALE 1:50 000 ÉCHELLE

52 F/15
ÉDITION 4 ÉDITION