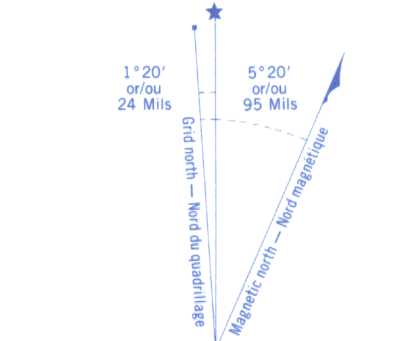


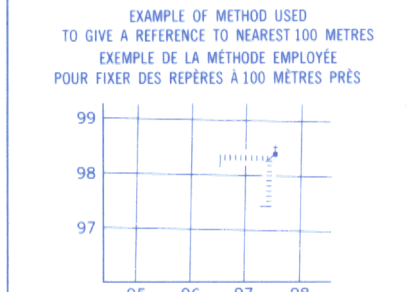
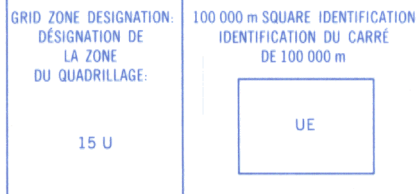
Military users refer to this map as: Réference de cette carte pour usage militaire.

SERIES A751 SÉRIE 52 E/7 CARTE ÉDITION 4 MCE ÉDITION



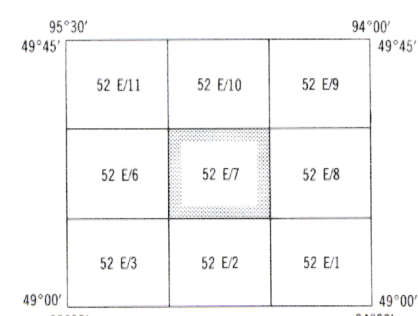
Use diagram only to obtain numerical values APPROXIMATE MEAN DECLINATION 1986 FOR CENTRE OF MAP. Annual change decreasing, 13.5'. Utiliser le diagramme pour obtenir les valeurs numériques DECLINAISON MOYENNE APPROXIMATIVE AU CENTRE DE LA CARTE EN 1986. Variation annuelle décroissante, 13.5'.

ONE THOUSAND METRE UNIVERSAL TRANSVERSE MERCATOR GRID ZONE 15 QUADRILLAGE UNIVERSEL TRANSVERSE DE MERCATOR DE MILLE MÈTRES



REFERENCE POINT CHURCH: EGLISE (as above) (ci-dessus)
EASTING: Read number on grid line immediately to left of point. ESTIMATION: Note le chiffre de la ligne du quadrillage immédiatement à gauche du point.
Estimate tenths of a square from this line eastward to point. Estimer le nombre de dixièmes du carré entre cette ligne et le repère en direction est. 5/975
NORTHING: Read number on grid line immediately below point. NORTHING: Note le chiffre de la ligne du quadrillage immédiatement en dessous du point.
Estimate tenths of a square from this line northward to point. Estimer le nombre de dixièmes du carré entre cette ligne et le repère en direction nord. 4/975
GRID REFERENCE: RT 91A IR 35A NAONAGASHING IR 31A & 35A
Nearest similar grid reference 100 000 metres. La référence similaire la plus près est à 100 000 mètres.


INSPECTION OF THIS MAP USING 1983 SATELLITE IMAGERY REVEALED NO CHANGES IN MAJOR HYDROGRAPHIC OR CONSTRUCTED FEATURES.
UNE VÉRIFICATION DE CETTE CARTE AU MOYEN D'IMAGES SATELLITE DE 1983 A MONTRÉ AUCUN CHANGEMENT EN CE QUI CONCERNE LES ÉLÉMENTS HYDROGRAPHIQUES OU LES ÉLÉMENTS IMPORTÉS (CONSTRUCTIONS) D'IMPORTANCE.



FALCON ISLAND 52 E/7 ÉDITION 4 ÉDITION

PRODUCED BY THE CANADA CENTRE FOR MAPING (OTTAWA) DÉPARTEMENT DE L'ÉNERGIE, DES MINES ET DES RESSOURCES
THIS MAP WAS COMPILED WITH SATELLITE IMAGERY OBTAINED IN 1983 AND FOUND TO BE UP-TO-DATE IN ALL MAJOR FEATURES.
COPIES MAY BE OBTAINED FROM THE CANADA MAP OFFICE, DEPARTMENT OF ENERGY, MINES AND RESOURCES, OTTAWA, ON YOUR NEAREST MAP DEALER.
© 1986 HER MAJESTY THE QUEEN IN RIGHT OF CANADA, DEPARTMENT OF ENERGY, MINES AND RESOURCES.

FALCON ISLAND
CANADA UNITED STATES OF AMERICA
CANADA ÉTATS-UNIS D'AMÉRIQUE



Information concerning bench marks and horizontal survey monuments can be obtained from Geodetic Survey, Canada Centre for Surveying, Ottawa.

CONVERSION SCALE FOR ELEVATIONS
Mètres 30 20 10 0 100 200 300 400 500 600 700 800 900 1000 Pieds

Pour tout renseignement concernant les repères et les bornes géodésiques, s'adresser aux Levés géodésiques, Centre canadien des levés, Ottawa.

ÉCHELLE DE CONVERSION DES ALTITUDES
Mètres 30 20 10 0 100 200 300 400 500 600 700 800 900 1000 Pieds

ON A COMPARÉ CETTE CARTE AUX IMAGES PRISES PAR SATELLITE EN 1983. NOUS AVONS CONSTATÉ QUE TOUTES SES CARACTÉRISTIQUES PRINCIPALES ÉTAIENT À JOUR.

ÉTABLI PAR LE CENTRE CANADIEN DE CARTOGRAPHIE (OTTAWA) MINISTÈRE DE L'ÉNERGIE, DES MINES ET DES RESSOURCES
CETTE CARTE A ÉTÉ RÉVISÉE À L'AIDE D'IMAGES SATELLITE EN 1983. IL N'Y A AUCUN CHANGEMENT EN CE QUI CONCERNE LES ÉLÉMENTS HYDROGRAPHIQUES OU LES ÉLÉMENTS IMPORTÉS (CONSTRUCTIONS) D'IMPORTANCE.

ÉTABLI PAR LE CENTRE CANADIEN DE CARTOGRAPHIE (OTTAWA) MINISTÈRE DE L'ÉNERGIE, DES MINES ET DES RESSOURCES
CETTE CARTE A ÉTÉ RÉVISÉE À L'AIDE D'IMAGES SATELLITE EN 1983. IL N'Y A AUCUN CHANGEMENT EN CE QUI CONCERNE LES ÉLÉMENTS HYDROGRAPHIQUES OU LES ÉLÉMENTS IMPORTÉS (CONSTRUCTIONS) D'IMPORTANCE.

© 1986 HER MAJESTY THE QUEEN IN RIGHT OF CANADA, DEPARTMENT OF ENERGY, MINES AND RESOURCES.