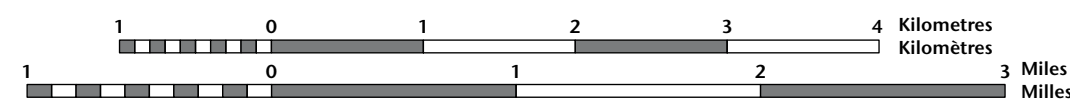
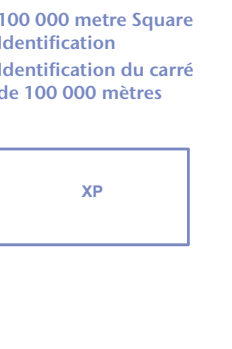
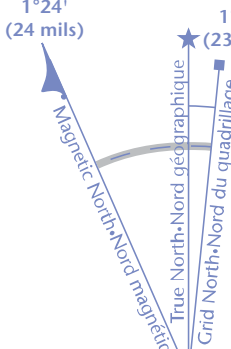


## KAWNIPI LAKE

Rainy River District  
Ontario

Use diagram only to obtain numeric values  
Approximate Mean Declination 2010  
for centre of map  
Annual change increasing 4.6°  
N'utiliser le diagramme que pour obtenir  
les valeurs numériques  
Déclinaison moyenne approximative  
au centre de la carte en 2010  
Variation annuelle croissante 4.6°

For magnetic declination information,  
visit: <http://gc.mnCan.gc.ca/geomag>  
Pour l'information sur la déclinaison magnétique,  
visitez: <http://gc.mnCan.gc.ca/geomag>



Transverse Mercator Projection  
Projection transversale de Mercator  
North American Datum 1983  
Système de référence nord-américain 1983

1000 metre Universal Transverse  
Mercator Grid  
Zone 18  
18U  
1000 mètres Universal Transverse  
Mercator  
Zone 18  
18U

A tutorial on how to estimate position from the UTM  
grid can be found at: <http://maps.mnCan.gc.ca/topo101>  
Consultez le tutoriel sur la manière d'évaluer la position  
à partir de la grille UTM sur: <http://cartes.mnCan.gc.ca/topo101>

