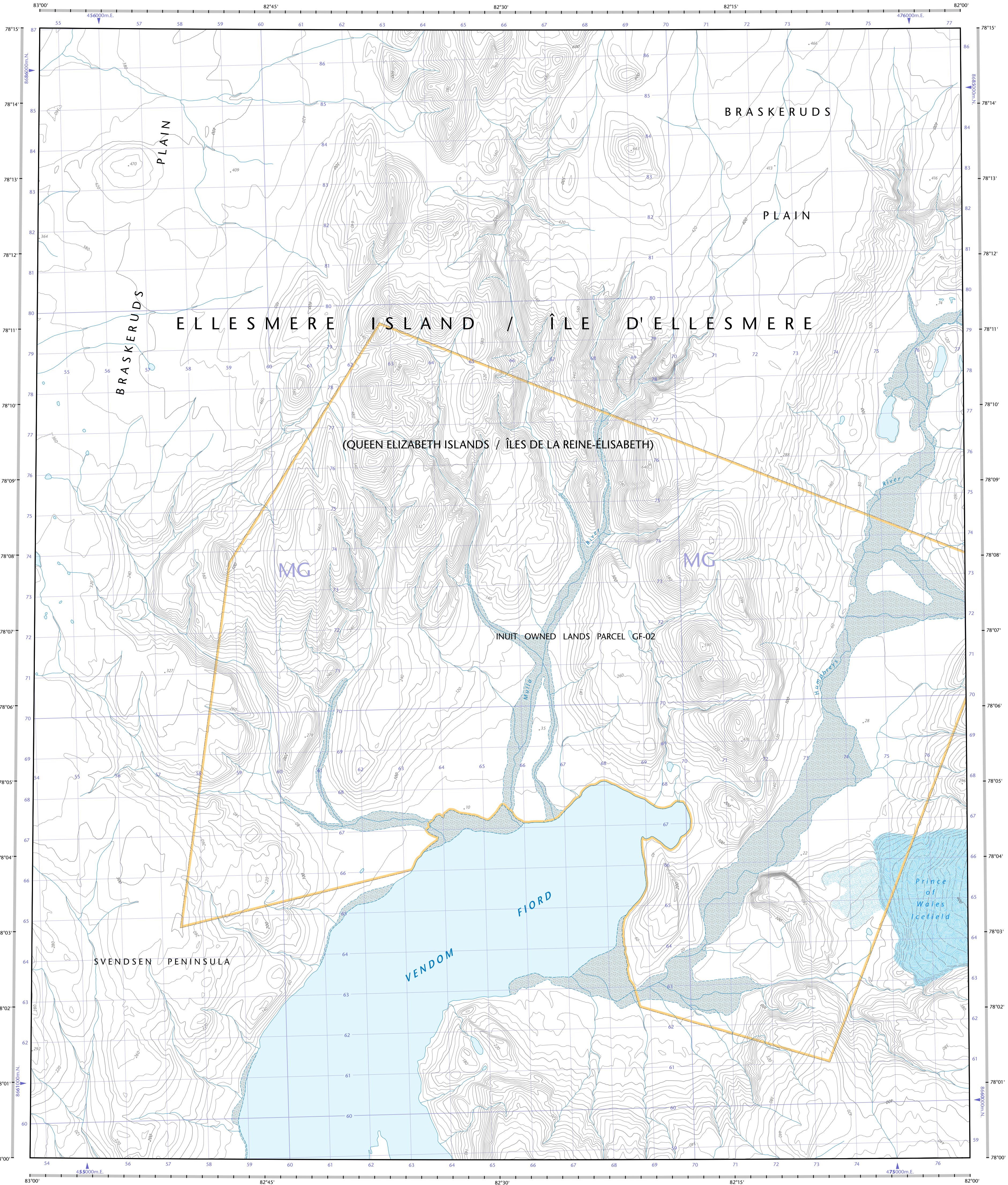

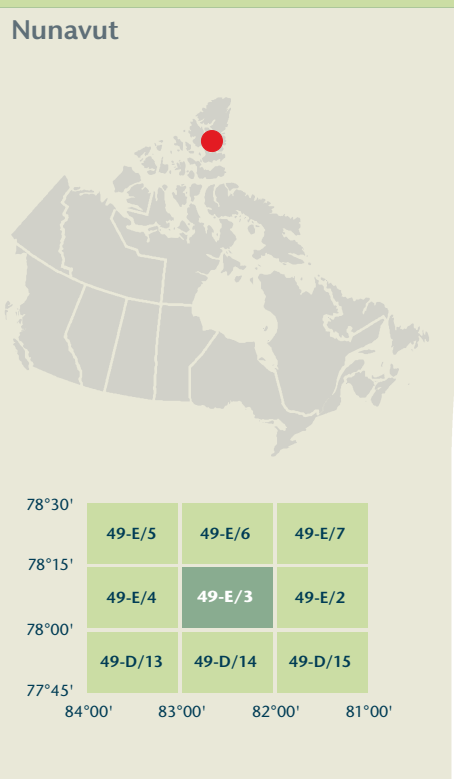


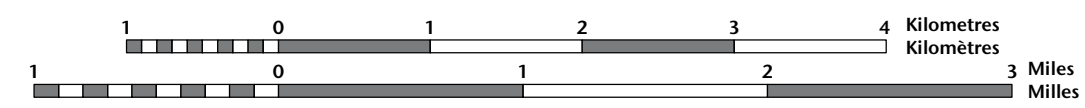


MULLA RIVER



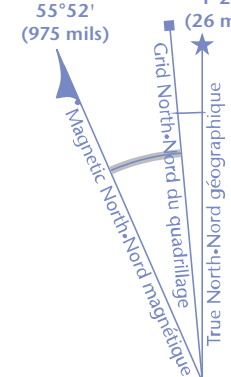
MULLA RIVER

Nunavut



1 centimetre on the map represents 500 metres on the ground
Échelle 1:50 000
Contours interval: 20 metres
Altitudes in metres above Mean Sea Level
Contours on or surrounding glaciers are approximate
Les courbes de niveau sur ou à proximité des glaciers sont approximatives

Use diagram only to obtain numeric values
Approximate Mean Destination: 2011
for centre of map
Annual change decreasing 74.5°
N'utiliser le diagramme que pour obtenir les valeurs numériques
Déclinaison magnétique approximative au centre de la carte en 2011
Variation annuelle décroissante 74.5°
For magnetic declination information, visit: <http://gc.ca/magn>
Pour l'information sur la déclinaison magnétique, visitez: <http://gc.ca/magn>



Transverse Mercator Projection
Projection transverse de Mercator
North American Datum 1983
Système de référence nord-américain 1983
1000 metre Universal Transverse Mercator Grid
Grille de zone 1000 mètres universelle transverse de Mercator
Zone 17
Grid Zone Designation
Designation de la zone du quadrillage

A tutorial on how to estimate position from the UTM grid can be found at: <http://maps.NRCan.gc.ca/topo01>
Consultez le tutoriel sur la manière d'évaluer la position à partir de la grille UTM sur: <http://cartes.NRCan.gc.ca/topo01>

49-E/5	49-E/6	49-E/7
49-E/4	49-E/3	49-E/2
49-D/13	49-D/14	49-D/15

Printed map / Carte imprimée
Cat. no. / No de cat.
M116-2/04903
ISBN 978-0-660-46661-7

49-E/3
SCALE 1:50 000
EDITION 01
SERIES A713

Digital map / Carte numérique
Cat. no. / No de cat.
M116-2/04903-PDF
ISBN 978-1-100-33196-0

Produced on August 9, 2011, by the Centre for Topographic Information, Natural Resources Canada.
Établi le 9 août 2011, par le Centre d'information topographique, Ressources naturelles Canada.
The paper copy of this map meets the print quality standards of Natural Resources Canada when it bears a Certified Map Printer holographic label.

La copie papier de cette carte respecte les normes de qualité d'impression de Ressources naturelles Canada quand elle porte l'étiquette holographique de l'imprimeur de cartes accrédité.

Map content validity dates
• Road network, Absent
• Hydrographic network, 2008
• Vegetation, Absent
• Buildings, Absent
• Boundaries, 2010
• Toponymy, 2004 - 2011
Consultez les métadonnées détaillées sur: <http://GeoGratis.gc.ca>

For corrections, additions or comments concerning the content of this map, please contact Natural Resources Canada at: topo.maps@NRCan.gc.ca
Veuillez nous écrire: topo.maps@NRCan.gc.ca

© 2011, Her Majesty the Queen in Right of Canada.

This map is not to be used for air or marine navigation.

Dates de validité du contenu de la carte
• Réseau routier, Absent
• Réseau hydrographique, 2008
• Végétation, Absent
• Bâtiments, Absent
• Limites, 2010
• Toponymie, 2004 - 2011
Consultez les métadonnées détaillées sur: <http://GeoGratis.gc.ca>

Pour toutes corrections, additions ou commentaires concernant le contenu de cette carte, veuillez contacter Ressources naturelles Canada par courriel électronique à: cartes.topo@NRCan.gc.ca
Visitez notre site Web à: <http://cartes.NRCan.gc.ca>

© 2011, Sa Majesté la Reine du chef du Canada.

Cette carte ne doit pas être utilisée pour la navigation aérienne ou maritime.