

Produced on February 05, 2010, by the Centre for  
Topographic Information, Natural Resources Canada.

Établie le 5 février 2010, par le Centre d'information  
topographique, Ressources naturelles Canada.

The paper copy of this map meets the print quality  
standards of Natural Resources Canada when it  
bears a Certified Map Printer holographic label.

La copie papier de cette carte respecte les normes de  
qualité d'impression de Ressources naturelles Canada  
quand elle porte l'étiquette holographique de l'imprimeur  
de cartes accrédité.

**Map content validity dates**

• Road network, Absent  
• Hydrographic network, 1958-2001

• Vegetation, Absent  
• Buildings, Absent  
• Boundaries, 2009-2010  
• Toponymy, 2004-2009

Detailed metadata can be found at: <http://GeoGratis.gc.ca>

For corrections, additions or comments concerning  
the content of this map, please contact Natural Resources Canada  
at: <http://maps.NRCan.gc.ca>

Visitez notre site Web: <http://cartes.NRCan.gc.ca>

© 2010, Her Majesty the Queen in Right of Canada.

This map is not to be used for air or marine navigation.

**Dates de validité du contenu de la carte**

• Réseau routier, Absent  
• Réseau hydrographique, 1958-2001

• Végétation, Absent  
• Bâtiments, Absent  
• Limites, 2009-2010  
• Toponymie, 2004-2009

Consultez les métadonnées détaillées sur: <http://GeoGratis.gc.ca>

Pour toutes corrections, additions ou commentaires concernant  
le contenu de cette carte, veuillez contacter Ressources naturelles  
Canada par courriel électronique à: [cartes.NRCan.gc.ca](http://cartes.NRCan.gc.ca)

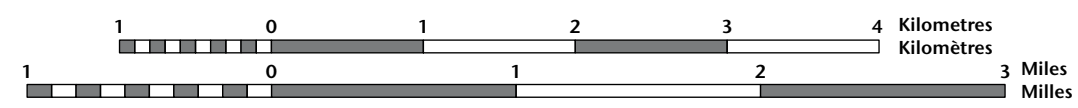
Visitez notre site Web: <http://cartes.NRCan.gc.ca>

© 2010, Sa Majesté la Reine du chef du Canada.

Cette carte ne doit pas être utilisée pour la navigation  
aérienne ou maritime.

NO TITLE

Nunavut



1 centimetre on the map represents 500 metres on the ground  
Contour interval: 10 metres  
Elevations in metres above Mean Sea Level

1 centimètre sur la carte représente 500 mètres au sol  
Équidistance des courbes: 10 mètres  
Altitudes en mètres au-dessus du niveau moyen de la mer

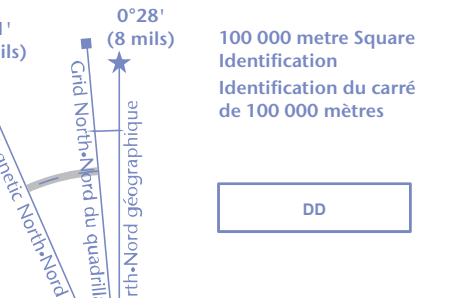
Use diagram only to obtain numeric values  
Approximate Mean Declination 2010  
for centre of map

Annual change decreasing 36.2°  
N'utilisez le diagramme que pour obtenir  
les valeurs numériques

Déclinaison moyenne approximative  
au centre de la carte en 2010  
Variation annuelle décroissante 36.2°

For magnetic declination information,  
visit: <http://gc.nrcan.gc.ca/gpmag>  
Consultez le futur sur la manière d'obtenir la position  
à partir de la grille UTM sur: <http://cartes.NRCan.gc.ca/topo107>

The magnetic compass may be erratic in this region  
La boussole sera peut-être instable dans cette région



Transverse Mercator Projection  
Approximate Mean Declination 2010  
for centre of map

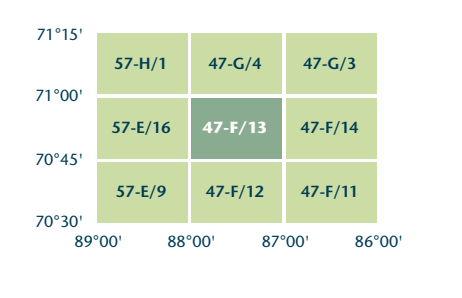
Projection transverse de Mercator  
North American Datum 1983  
Système de référence nord-américain 1983

1000 metre Universal Transverse  
Mercator Grid  
Zone 16  
Quadrillage universel transverse  
de Mercator de 1000 mètres

A tutorial on how to estimate position from the UTM  
grid can be found at: <http://maps.NRCan.gc.ca/topo107>  
Consultez le futur sur la manière d'obtenir la position  
à partir de la grille UTM sur: <http://cartes.NRCan.gc.ca/topo107>

For magnetic declination information,  
visit: <http://gc.nrcan.gc.ca/gpmag>  
Consultez le futur sur la manière d'obtenir la position  
à partir de la grille UTM sur: <http://cartes.NRCan.gc.ca/topo107>

The magnetic compass may be erratic in this region  
La boussole sera peut-être instable dans cette région



Printed map / Carte imprimée  
Cat. no. / No de cat.  
M116-2/04713-PDF  
ISBN 978-0-660-64494-3

Digital map / Carte numérique  
Cat. no. / No de cat.  
M116-2/04713-PDF  
ISBN 978-0-660-64494-3

47-F/13  
SCALE  
ÉCHELLE 1:50 000 EDITION  
ÉDITION 01  
NO TITLE

Digital map / Carte numérique  
Cat. no. / No de cat.  
M116-2/04713-PDF  
ISBN 978-0-660-64494-3