**Map content validity dates**

- Road network, Absent
- Hydrographic network, 1958 - 2001
- Vegetation, Absent
- Buildings, Absent
- Land use, 2010
- Toponymy, 2004 - 2009

Detailed metadata can be found at: <http://GeoGratis.gc.ca>

For corrections, additions or comments concerning the content of this map, please contact Natural Resources Canada at: [topo@NRCan.gc.ca](mailto:topo@NRCan.gc.ca)  
Visit our Web site: <http://maps.NRCan.gc.ca>

© 2010 Her Majesty the Queen in Right of Canada.

This map is not to be used for air or marine navigation.

**Dates de validité du contenu de la carte**

- Réseau routier, Absent
- Réseau hydrographique, 1958 - 2001
- Végétation, Absent
- Bâtiements, Absent
- Land use, 2010
- Toponymie, 2004 - 2009

Consultez les métadonnées détaillées sur: <http://GeoGratis.gc.ca>

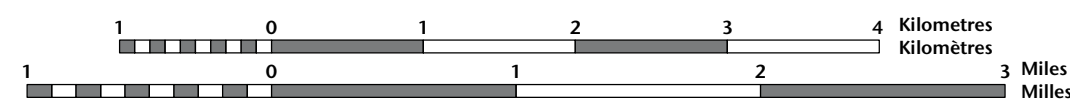
Pour toutes corrections, additions ou commentaires concernant le contenu de cette carte, veuillez contacter Ressources naturelles Canada par courriel électronique à: [cartes\\_topo@NRCan.gc.ca](mailto:cartes_topo@NRCan.gc.ca)  
Visitez notre site Web à: <http://cartes.NRCan.gc.ca>

© 2010 Sa Majesté la Reine du chef du Canada.

Cette carte ne doit pas être utilisée pour la navigation aérienne ou maritime.

**AUTRIDGE BAY**

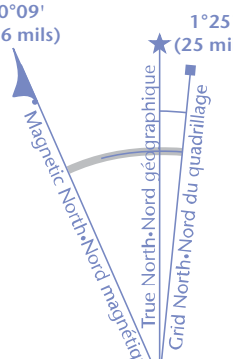
Nunavut



Use diagram only to obtain numeric values  
Approximate Mean Destination 2010  
for centre of map  
Annual change decreasing 35.9°  
N'utiliser le diagramme que pour obtenir les valeurs numériques  
Déclinaison moyenne approximative au centre de la carte en 2010  
Variation annuelle décroissante 35.9°

For magnetic declination information, visit: <http://gsc.nrcan.gc.ca/gemmag>  
Pour l'information sur la déclinaison magnétique, visitez: <http://gsc.nrcan.gc.ca/gemmag>

The magnetic compass may be erratic in this region  
La boussole sera peut-être instable dans cette région




Transverse Mercator Projection  
Projection transverse de Mercator  
North American Datum 1983  
Système de référence nord-américain 1983

1000 metre Universal Transverse Mercator Grid  
Grille 1000 mètres  
1000 metre Universal Transverse Mercator Grid  
Grille 1000 mètres

A tutorial on how to estimate position from the UTM grid can be found at: <http://maps.NRCan.gc.ca/topo01>  
Consultez le tutoriel sur la manière d'évaluer la position à partir de la grille UTM sur: <http://cartes.NRCan.gc.ca/topo01>

Zone 16  
Designation de la zone de quadrillage



Printed map / Carte imprimée  
Cat. no. / No de cat.  
M116-2/04702  
ISBN 978-1-913-884-8  
ISBN 978-0-660-64486-8

Digital map / Carte numérique  
Cat. no. / No de cat.  
M116-2/04702-PDF  
ISBN 978-1-913-884-8  
ISBN 978-1-100-50207-6