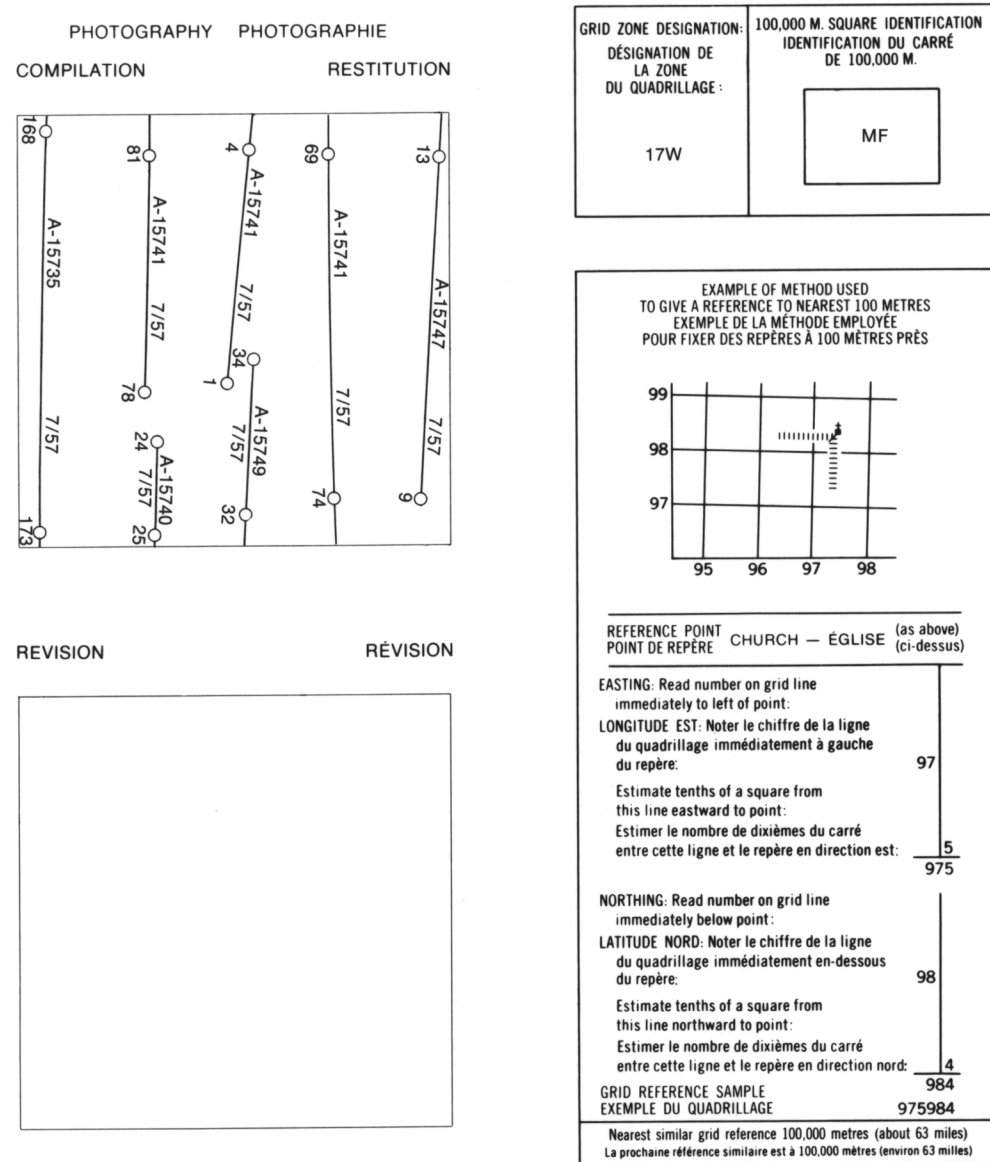




## LEGEND - LÉGENDE

ROADS AND RELATED FEATURES	ROUTES ET OUVRAGES CONNEXES
HARD SURFACE, ALL WEATHER	SURFACE PAVÉE, TOUTES SAISONS
LOOSE SURFACE	GRAVIER
CART TRAIL	CHÉMIN DE TERRE, D'IVER
GRAD TRUCK, WATER ROAD	OU ROUTE EN CONSTRUCTION
TRAIL, CUT LINE, PORTAGE	SENTIER, PERÇÉE, PORTAGE
BUILT-UP AREA	AGLOMÉRATION
RAILWAY, SIONS, STATION, STOP	CHÉMIN DE FER, VOIE D'ÉVITEMENT, GARE, ARRÊT
BRIDGE	PONT
SEAPLAN BASE, ANCHORAGE	HYDROAÉROPORT, MOULAGE
LANDMARK FEATURES	POINTS DE REPÈRE
HOUSE, BARN	MAISON, GRANGE
CHURCH, SCHOOL	ÉGLISE, ÉCOLE
POST OFFICE	BUREAU DE POSTE
HISTORICAL SITE	LIEU HISTORIQUE
TOWERS - FIRE, RADIO	TOURS - FEU, RADIO
WELL, OIL, GAS	PUIXS - PÉTROLE, GAZ
TANK, OIL, GASOLINE	RESERVOIR - PÉTROLE, ESSENCE, EAU
TELEPHONE LINE	LIÈNE TÉLÉPHONIQUE
TRANSMISSION LINE	LIÈNE DE TRANSPORT D'ÉNERGIE
MINE	MINE
CUTTING, EMBANKMENT	DÉBLAI, REMBLAI
GRAVEL PIT	GRAVIER
BOUNDARIES AND SURVEY CONTROL	FRONTIÈRES ET POINTS DE RÉFÉRENCES
INTERNATIONAL, PROVINCIAL, BOUNDARY MONUMENT	INTERNATIONALES, PROVINCIALES, BONNE FRONTIÈRE
COUNTY, DISTRICT	COMTE, DISTRICT
TOWNSHIP, PARISH - SURVEYED - UNSURVEYED	CANTON, PAROISSE - APPRÉHÉE - NON APPRÉHÉE
LAND, DIS - SURVEYED, UNSURVEYED	TOWNSHIP, PAROISSE - NON APPRÉHÉE
	COINS DE SECTION
- SECTION CORNERS	
	MUNICIPALITÉ
	RÉSERVE INDIENNE, PARC, ETC.
	REPÈRE PLANIMÉTRIQUE
	REPÈRE DE NIVEAU AVEC COTE
	POINT COTE, PRÉCISÉ, SUR TERRE, SUR L'EAU
	DRAINAGE ET OUVRAGES CONNEXES
	COURS D'EAU, RUIS, APPRÈCHE
	DIRECTION DU COURANT
	LAC, LAC INTERMITTENT
	TERRAIN INONDÉ
	MARAIS, MAREGAGE (BOISÉ)
	LIT DE COURS D'EAU / TAR, SUR AVEC CHENAUX
	SABLE, ALU, DESSUS, D'EAU, EAU
	MAREGAGE EN ENFLADE
	TOUNDRA, ÉTANGS, SOLS POLYGAUX
	RAPIDES, CHUTES, RAPIDES
	ESTRANS
	ROCHE
	BAIRNAGE
	QUAI
	FOSSE
	RELIEF
	COURBES DE NIVEAU
	COURBES DE NIVEAU APPROXIMATIVES
	COURBE DE CUVETTE
	POINT COTE, APPROXIMATIF, SUR TERRE, SUR L'EAU
	ESKER
	PINGO
	SABLE, DUNES
	PAUSE
	RÉGION BOISÉE
	RÉGION DÉBOISÉE

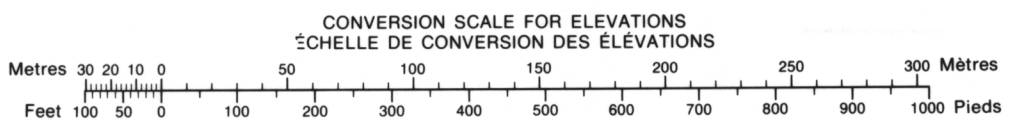


ONE THOUSAND METRE  
UNIVERSAL TRANSVERSE MERCATOR GRID  
ZONE 17  
QUADRILLAGE DE MILLE MÈTRE  
UNIVERSEL TRANSVERSE DE MERCATOR

47 A/5	47 A/6	47 A/7
47 A/4	47 A/3	47 A/2
46-O/13	46-O/14	46-O/15
	46-O/16	46 P/13
		46 A/14

The 1974 MAGNETIC BEARING is  $46^{\circ}32'$  (827 mils)  
WEST of GRID NORTH.  
ANNUAL CHANGE DECREASING  $24.2'$   
GRID NORTH is  $1^{\circ}23'$  (24 mils) WEST of TRUE NORTH  
for centre of map.  
Le REPÈRE MAGNÉTIQUE en 1974 est à  $46^{\circ}32'$  (827 mils)  
OUEST du NORD du QUADRILLAGE.  
VARIATION ANNUELLE DÉCROISSANTE  $24.2'$   
NORD du QUADRILLAGE est  $1^{\circ}23'$  (24 mils) à l'ouest du  
NORD GÉOGRAPHIQUE au centre de la carte.

THE MAGNETIC COMPASS MAY  
BE ERRATIC IN THIS AREA



PRODUCED BY SURVEYS AND MAPPING BRANCH,  
DEPARTMENT OF ENERGY, MINES AND RESOURCES,  
OTTAWA, 1974.

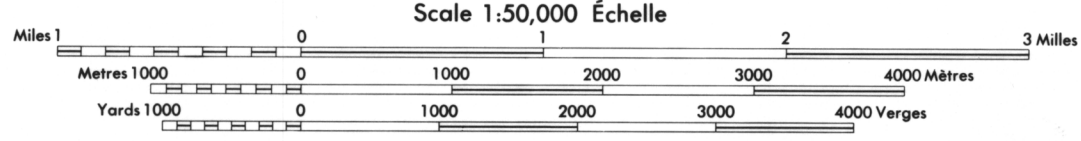
COPIES MAY BE OBTAINED FROM THE CANADA MAP OFFICE  
DEPARTMENT OF ENERGY, MINES AND RESOURCES, OTTAWA,  
OR YOUR NEAREST MAP DEALER.

PROVISIONAL PRINT  
IMPRESSION PROVISOIRE

ELEVATIONS IN METRES ABOVE MEAN SEA LEVEL

DISTRICT OF FRANKLIN

NORTHWEST TERRITORIES



ÉLÉVATIONS EN MÈTRES AU-DESSUS DU NIVEAU MOYEN DE LA MER

ÉTABLIE PAR LA DIRECTION DES LEVÉS ET DE LA  
CARTOGRAPHIE, MINISTÈRE DE L'ÉNERGIE, DES  
MINES ET DES RESSOURCES, OTTAWA, EN 1973.

47 A/3  
EDITION 1