
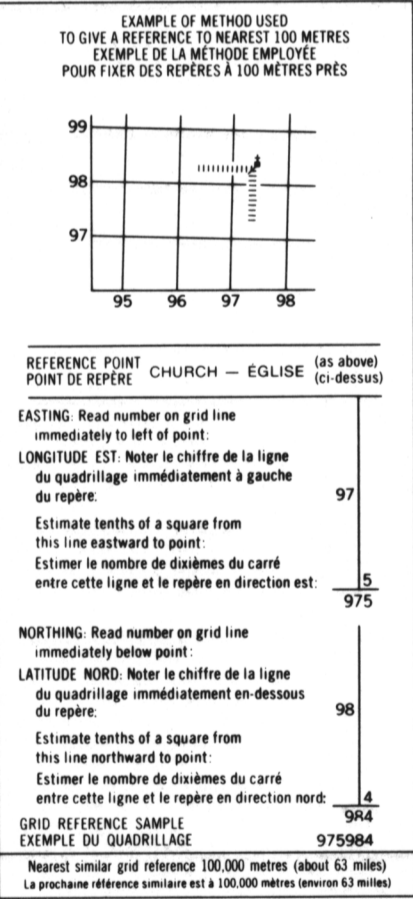
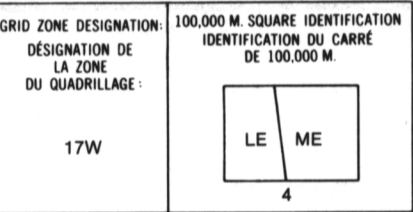
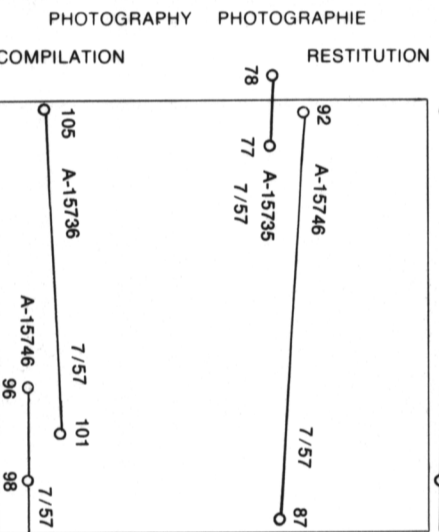


LEGEND - LÉGENDE

- ROADS AND RELATED FEATURES**
- HARD SURFACE, ALL WEATHER
 - LOOSE SURFACE
 - CART TRACK, WINTER ROAD OR ROAD UNDER CONSTRUCTION
 - TRAIL, CUT LINE, PORTAGE
 - BUILT-UP AREA
 - RAILWAY, SIDING, STATION, STOP
 - BRIDGE
 - SEAPLANE BASE, ANCHORAGE
- LANDMARK FEATURES**
- HOUSE, BARN
 - CHURCH, SCHOOL
 - POST OFFICE
 - HISTORICAL SITE
 - TOWERS: FIRE, RADIO
 - WELL, OIL, GAS
 - TANK: OIL, GASOLINE, WATER
 - TELEPHONE LINE
 - POWER TRANSMISSION LINE
 - MINE
 - CUTTING, EMBANKMENT
 - GRAVEL PIT
- BOUNDARIES AND SURVEY CONTROL**
- INTERNATIONAL, PROVINCIAL, BOUNDARY MONUMENT
 - COUNTY, DISTRICT
 - TOWNSHIP, PARISH-SURVEYED
 - TOWNSHIP, DLS - SURVEYED, UNSURVEYED
 - SECTION CORNERS
- MUNICIPALITY**
- INDIAN RESERVE, PARK, ETC
 - HORIZONTAL SURVEY POINT
 - BENCH MARK WITH ELEVATION
 - SPOT ELEVATION, PRECISE: LAND, WATER
- DRAINAGE AND RELATED FEATURES**
- STREAM, SHORELINE: INDEFINITE
 - DIRECTION OF FLOW
 - LAKE, INTERMITTENT LAKE
 - INUNDATED LAND
 - MARSH, SWAMP (WOODED)
 - DRY RIVER BED WITH CHANNELS
 - SAND, ABOVE, IN WATER
 - STRING BOG
 - TUNDRA: PONDS, POLYGONS
 - RAPIDS, FALLS, RAPIDS
 - FORESHORE FLATS
 - ROCK
 - DAM
 - WHARF
 - DITCH
- RELIEF FEATURES**
- CONTOURS
 - APPROXIMATE CONTOURS
 - DEPRESSION CONTOUR
 - SPOT ELEVATION, APPROXIMATE: LAND, WATER
 - ESKER
 - PINGO
 - SAND, SAND DUNES
 - PALSA BOG
 - WOODED AREA
 - CLEARED AREA

- ROUTES ET OUVRAGES CONNEXES**
- SURFACE PAVÉE, TOUTES SAISONS
 - GRAVIER
 - CHEMIN DE TERRE, D'HYVER OU ROUTE EN CONSTRUCTION
 - SENTIER, PERCÉE, PORTAGE
 - AGGLOMÉRATION
 - CHEMIN DE FER, VOIE D'ÉVITEMENT, GARE, ARRÊT
 - PONT
 - HYDROAÉROPORT, MOULAGE
- POINTS DE REPÈRE**
- MAISON, GRANGE
 - ÉGLISE, ÉCOLE
 - BUREAU DE POSTE
 - LIEU HISTORIQUE
 - TOURS: FEU, RADIO
 - PUITS: PÉTROLE, GAZ
 - RÉSERVOIR: PÉTROLE, ESSENCE, EAU
 - LIGNE TÉLÉPHONIQUE
 - LIGNE DE TRANSPORT D'ÉNERGIE
 - MINE
 - DÉBLAI, REMBLAI
 - GRAVIER
- FRONTIÈRES ET POINTS DE RÉFÉRENCES**
- INTERNATIONALE, PROVINCIALE, BORNE FRONTIÈRE
 - COMTÉ, DISTRICT
 - CANTON, PÂROISSE - ARPENTÉE
 - TOWNSHIP, ATC-ARPENTÉE, NON ARPENTÉE
 - COINS DE SECTION
- MUNICIPALITÉ**
- RÉSERVE INDIENNE, PARC, ETC
 - REPÈRE PLANIMÉTRIQUE
 - REPÈRE DE NIVELLEMENT AVEC COTE
 - POINT COTÉ, PRÉCIS: SUR TERRE, SUR L'EAU
- DRAINAGE ET OUVRAGES CONNEXES**
- COURS D'EAU, RIVE: IMPRÉCISE
 - DIRECTION DU COURANT
 - LAC, LAC INTERMITTENT
 - TERRAIN INONDÉ
 - MARAIS, MARECAGE (BOISÉ)
 - LIT DE COURS D'EAU TARI CHENAUX
 - SABLE: AU DESSUS, DANS L'EAU
 - MARECAGE EN ENFLADE
 - TOUNDRA: ETANGS, SOLS POLYGONAUX
 - RAPIDES, CHUTES, RAPIDES
 - ESTRANS
 - ROCHE
 - BARRAGE
 - QUAI
 - FOSSE
- RELIEF**
- COURBES DE NIVEAU
 - COURBES DE NIVEAU APPROXIMATIVES
 - COURBE DE CUVETTE
 - POINT COTÉ, APPROXIMATIF: SUR TERRE, SUR L'EAU
 - ESKER
 - PINGO
 - SABLE, DUNES
 - PALSE
 - RÉGION BOISÉE
 - RÉGION DÉBOISÉE

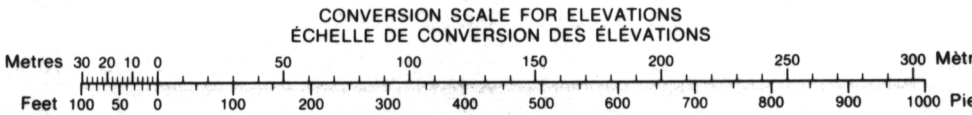


46 O/5	46 O/6	46 O/7
46 O/4	46 O/3	46 O/2
46 J/13	46 J/14	46 J/15

ONE THOUSAND METRE
UNIVERSAL TRANSVERSE MERCATOR GRID
ZONE 17
QUADRILLAGE DE MILLE MÈTRES
UNIVERSAL TRANSVERSE DE MERCATOR

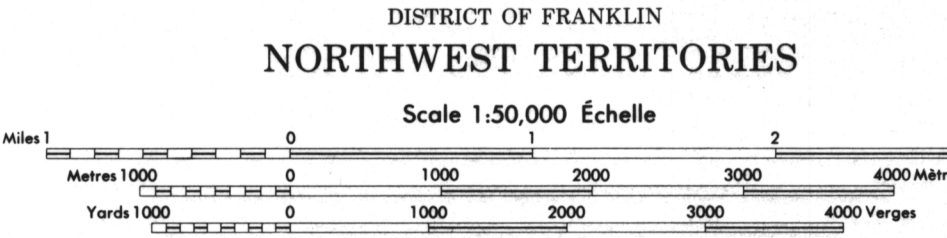
The 1974 MAGNETIC BEARING is 40°03' (712 mils)
WEST OF GRID NORTH
ANNUAL CHANGE DECREASING 20.9'
GRID NORTH is 2°04' (37 mils) WEST OF TRUE NORTH
for centre of map.
Le REPÈRE MAGNÉTIQUE en 1974 est à 40°03' (712 mils)
OUEST du NORD DU QUADRILLAGE.
VARIATION ANNUELLE DÉCROISSANTE 20.9'
NORD DU QUADRILLAGE est 2°04' (37 mils) à l'ouest du
NORD GÉOGRAPHIQUE au centre de la carte.

THE MAGNETIC COMPASS MAY
BE ERRATIC IN THIS AREA
LA BOUSSOLE SERA PEUT-ÊTRE
INSTABLE DANS CETTE RÉGION



PRODUCED BY SURVEYS AND MAPPING BRANCH,
DEPARTMENT OF ENERGY, MINES AND RESOURCES,
OTTAWA, 1974.
COPIES MAY BE OBTAINED FROM THE MAP DISTRIBUTION OFFICE,
DEPARTMENT OF ENERGY, MINES AND RESOURCES, OTTAWA.
© CANADA COPYRIGHTS RESERVED 1974.

ELEVATIONS IN METRES ABOVE MEAN SEA LEVEL
CONTOUR INTERVAL..... 10 METRES
NORTH AMERICAN DATUM 1927
TRANSVERSE MERCATOR PROJECTION



DISTRICT OF FRANKLIN
NORTHWEST TERRITORIES
ÉLEVATIONS EN MÈTRES AU-DESSUS DU NIVEAU MOYEN DE LA MER
ÉQUIDISTANCE DES COURBES..... 10 MÈTRES
SYSTÈME DE RÉFÉRENCE GÉODÉSIQUE NORD-AMÉRICAIN 1927
PROJECTION TRANSVERSE DE MERCATOR

ÉTABLI PAR LA DIRECTION DES LEVES ET DE LA
CARTOGRAPHIE, MINISTÈRE DE L'ÉNERGIE, DES
MINES ET DES RESSOURCES, OTTAWA, EN 1974.
CES CARTES SONT EN VENTE AU BUREAU DE DISTRIBUTION
DES CARTES, MINISTÈRE DE L'ÉNERGIE, DES MINES ET
DES RESSOURCES, OTTAWA.
© CANADA 1974, TOUS DROITS RÉSERVÉS