

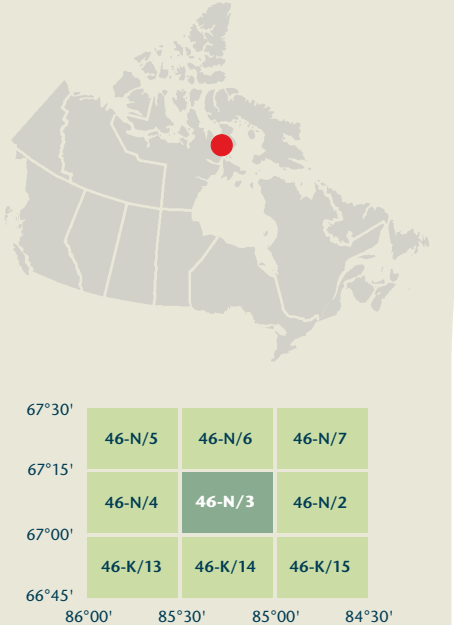
46-N/3



46-N/3 SCALE 1:50 000 EDITION 02

NIUNINGA LAKE

Nunavut



Canadian
Topographic
Maps/Cartes
topographiques
du Canada

Natural Resources
Canada Ressources naturelles
Canada



Produced on February 12, 2010, by the Centre for
Topographic Information, Natural Resources Canada.

Établie le 12 février 2010, par le Centre d'information
topographique, Ressources naturelles Canada.

The paper copy of this map meets the print quality
standards of Natural Resources Canada when it
bears a Certified Map Printer holographic label.

La copie papier de cette carte respecte les normes de
qualité d'impression de Ressources naturelles Canada
quand elle porte l'étiquette holographique de l'imprimeur
de cartes accrédité.

Map content validity dates

- Road network, Absent
- Hydrographic network, 2001
- Vegetation, Absent
- Buildings, Absent
- Boundaries, 2009
- Toponymy, 2004 - 2005

Detailed metadata can be found at: <http://GeoGratis.gc.ca>

For corrections, additions or comments concerning the
content of this map, please contact Natural Resources Canada
at: topo@NRCan.gc.ca

© 2010 Her Majesty the Queen in Right of Canada.

This map is not to be used for air or marine navigation.

Dates de validité du contenu de la carte

- Réseau routier, Absent
- Réseau hydrographique, 2001
- Végétation, Absent
- Bâtiements, Absent
- Limites, 2009
- Toponymie, 2004 - 2005

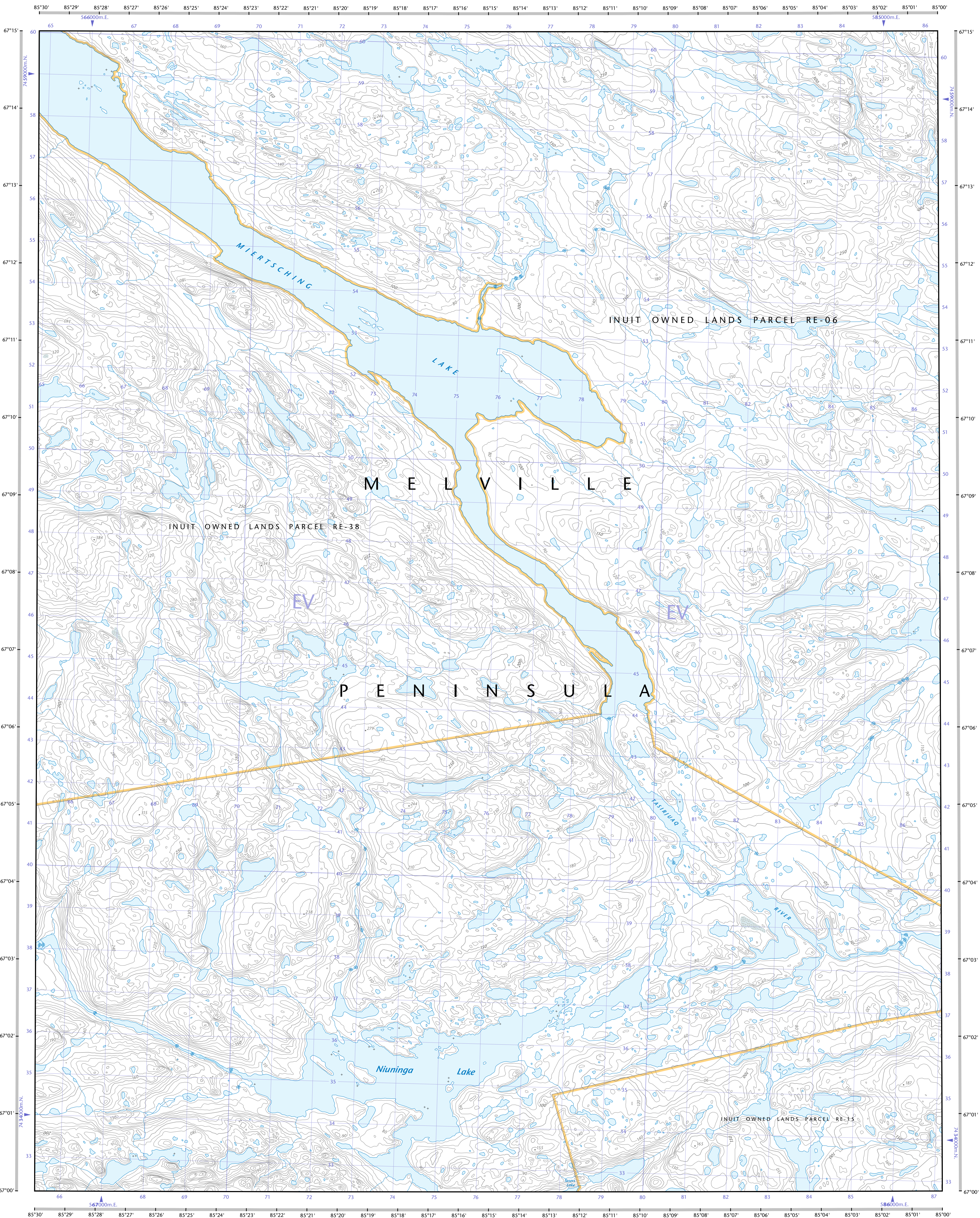
Consultez les métadonnées détaillées sur: <http://GeoGratis.gc.ca>

Pour toutes corrections, additions ou commentaires concernant
le contenu de cette carte, veuillez contacter Ressources naturelles
Canada par courriel électronique à: topo@NRCan.gc.ca

© 2010 Sa Majesté la Reine du chef du Canada.

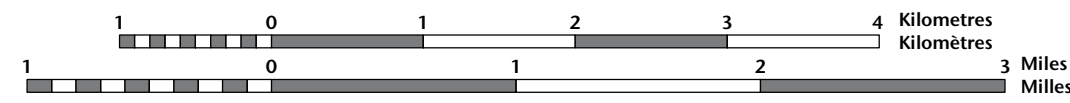
Cette carte ne doit pas être utilisée pour la navigation
aérienne ou maritime.

Canada



NIUNINGA LAKE

Nunavut



1 centimetre on the map represents 500 metres on the ground
Elevations in metres above Mean Sea Level

1 centimètre sur la carte représente 500 mètres au sol
Altitudes en mètres au-dessus du niveau moyen de la mer

Use diagram only to obtain numeric values
Approximate Mean Destination 2010
for centre of map
Annual change decreasing 24.5°

N'utilisez le diagramme que pour obtenir
les valeurs numériques
Déclinaison moyenne approximative
au centre de la carte en 2010
Variation annuelle décroissante 24.5°

For magnetic declination information,
visit: <http://gc.ca/mag>

The magnetic compass may be erratic in this region
La boussole sera peut-être instable dans cette région

Transverse Mercator Projection
Projection transverse de Mercator
North American Datum 1983
Système de référence nord-américain 1983

1000 metres Universal Transverse
Mercator Grid
Zone 16
Quadrillage universel transverse
de Mercator de 1000 mètres

A tutorial on how to estimate position from the UTM
grid can be found at: <http://maps.NRCan.gc.ca/topo01>

Consultez le tutoriel sur la manière d'évaluer la position
à partir de la grille UTM sur: <http://cartes.NRCan.gc.ca/topo01>

46-N/5 46-N/6 46-N/7
46-N/4 46-N/3 46-N/2
46-N/13 46-N/14 46-N/15

46-N/5 46-N/6 46-N/7
46-N/4 46-N/3 46-N/2
46-N/13 46-N/14 46-N/15

46-N/5 46-N/6 46-N/7
46-N/4 46-N/3 46-N/2
46-N/13 46-N/14 46-N/15

46-N/5 46-N/6 46-N/7
46-N/4 46-N/3 46-N/2
46-N/13 46-N/14 46-N/15

46-N/3
SCALE 1:50 000
ÉCHELLE 1:50 000

EDITION 02
VERSION 00
SÉRIE A713

Digital map / Carte imprimée
Cat. no. / No de cat.
M116-2/04-0003
ISBN 978-0-660-44463-9

Digital map / Carte numérique
Cat. no. / No de cat.
M116-2/04-0003-PDF
ISBN 978-0-660-44463-9