

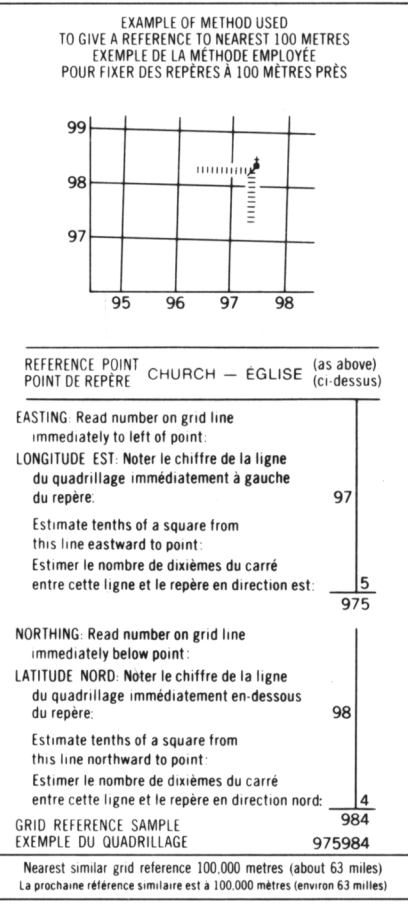
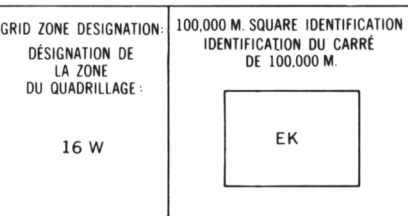
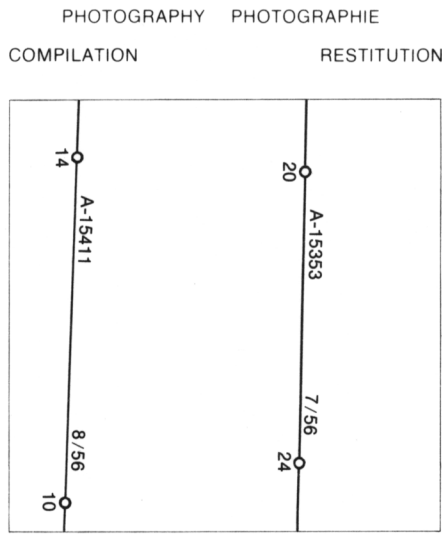
ROADS AND RELATED FEATURES

- HARD SURFACE, ALL WEATHER
- LOOSE SURFACE
- CART TRACK, WINTER ROAD
OR ROAD UNDER CONSTRUCTION
- TRAIL, CUT LINE, PORTAGE
- BUILT-UP AREA
- RAILWAY, SIDING, STATION, STOP
- BRIDGE
- SEAPLANE BASE, ANCHORAGE
- LANDMARK FEATURES
- HOUSE, BARN
- CHURCH, SCHOOL
- POST OFFICE
- HISTORICAL SITE
- TOWERS, FIRE, RADIO
- WELL, OIL, GAS
- TANK, OIL, GASOLINE, WATER
- TELEPHONE LINE
- POWER TRANSMISSION LINE
- MINE
- CUTTING, EMBANKMENT
- GRAVEL PIT
- BOUNDARIES AND SURVEY CONTROL
- INTERNATIONAL, PROVINCIAL,
BOUNDARY MONUMENT
- COUNTY, DISTRICT
- TOWNSHIP, PARISH, SURVEYED
UNSURVEYED
- TOWNSHIP, DLS - SURVEYED, UNSURVEYED
- SECTION CORNERS
- MUNICIPALITY
- INDIAN RESERVE, PARK, ETC
- HORIZONTAL SURVEY POINT
- BENCH MARK WITH ELEVATION
- SPOT ELEVATION, PRECISE, LAND, WATER
- DRAINAGE AND RELATED FEATURES
- STREAM, SHORELINE, INDEFINITE
- DIRECTION OF FLOW
- LAKE, INTERMITTENT LAKE
- INUNDATED LAND
- MARSH, SWAMP (WOODED)
- DRY RIVER BED WITH CHANNELS
- SAND, ABOVE, IN WATER
- STRING BOG
- TUNDRA, PONDS, POLYGONS
- RAPIDS, FALLS, RAPIDS
- FORESHORE FLATS
- ROCK
- DAM
- WHARF
- DITCH
- RELIEF FEATURES
- CONTOURS
- APPROXIMATE CONTOURS
- DEPRESSION CONTOUR
- SPOT ELEVATION, APPROXIMATE, LAND, WATER
- ESKER
- PINGO
- SAND, SAND DUNES
- PALSA BOG
- WOODED AREA
- CLEARED AREA

LEGEND - LÉGENDE

ROUTES ET OUVRAGES CONNEXES

- SURFACE PAVÉE, TOUTES SAISONS
- GRAVIER
- CHEMIN DE TERRE, D'HIVER
OU ROUTE EN CONSTRUCTION
- SENTIER, PERCÉE, PORTAGE
- AGGLOMÉRATION
- CHEMIN DE FER, VOIE D'ÉVITEMENT, GARE, ARRÊT
- PONT
- HYDROAÉROPORT, MOULAGE
- POINTS DE REPÈRE
- MAISON, GRANGE
- ÉGLISE, ÉCOLE
- BUREAU DE POSTE
- LIEU HISTORIQUE
- TOURS, FEU, RADIO
- PUTS, PÉTROLE, GAZ
- RÉSERVOIR, PÉTROLE, ESSENCE, EAU
- LIGNE TÉLÉPHONIQUE
- LIGNE DE TRANSPORT D'ÉNERGIE
- MINE
- DÉBLAI, REMBLAI
- GRAVIER
- FRONTIÈRES ET POINTS DE RÉFÉRENCES
- INTERNATIONALE, PROVINCIALE,
BORNE FRONTIÈRE
- COMTE, DISTRICT
- CANTON, PAROISSE - ARPENTEE
NON ARPENTEE
- TOWNSHIP, ATC-ARPENTEE, NON ARPENTEE
- COINS DE SECTION
- MUNICIPALITÉ
- RÉSERVE INDIENNE, PARC, ETC
- REPÈRE PLANIMÉTRIQUE
- REPÈRE DE NIVELLEMENT AVEC COTE
- POINT COTE, PRÉCIS, SUR TERRE, SUR L'EAU
- SABLE, AU DESSUS, DANS L'EAU
- DRAINAGE ET OUVRAGES CONNEXES
- COURS D'EAU, RIVE, IMPRÉCISE
- DIRECTION DU COURANT
- LAC, LAC INTERMITTENT
- TERRAIN ONDÉ
- MARAIS, MARÉCAGE (BOISÉ)
- LIT DE COURS D'EAU TARI AVEC CHENAUX
- SABLE, AU DESSUS, DANS L'EAU
- MARÉCAGE EN ENFILADE
- TOUNDRA, ÉTANGS, SOLS POLYGONAUX
- RAPIDES, CHUTES, RAPIDES
- ESTRANS
- ROCHE
- BARRAGE
- QUAI
- FOSSE
- RELIEF
- COURBES DE NIVEAU
- COURBES DE NIVEAU APPROXIMATIVES
- COURBE DE CUVETTE
- POINT COTE, APPROXIMATIF, SUR TERRE, SUR L'EAU
- ESKER
- PINGO
- SABLE, DUNES
- PALSE
- RÉGION BOISÉE
- RÉGION DÉBOISÉE



Coordinate Conversion NAD27 to NAD83 (WGS 84)		
Mean Value for this Map		
Geographic: Latitude	add	1.7"
Longitude	subtract	1.4"
Grid: Northing	add	239 m
Eastings	add	15 m
Conversion des coordonnées NAD 27 à NAD 83 (WGS 84)		
Valeurs moyennes pour cette carte		
Coordonnées géographiques: Latitude	additionner	1.7"
Longitude	soustraire	1.4"
Quadrillage: Ordonnée (N)	additionner	239 m
Abscisse (E)	additionner	15 m

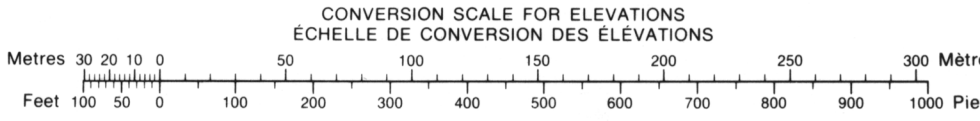
ONE THOUSAND METRE UNIVERSAL TRANSVERSE MERCATOR GRID ZONE 16 QUADRILLAGE DE MILLE MÈTRES UNIVERSAL TRANSVERSE DE MERCATOR		
46 M/7	46 M/8	46 N/5
46 M/2	46 M/1	46 N/4
46 L/15	46 L/16	46 K/13

The 2003 MAGNETIC BEARING is 25°39' (456 mile)
WEST of GRID NORTH
ANNUAL CHANGE DECREASING 25.0'
GRID NORTH is 0°41' (12 mile) EAST of TRUE NORTH
for centre of map.

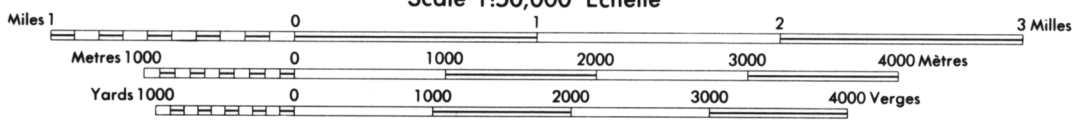
Le REPÈRE MAGNÉTIQUE en 2003 est à 25°39' (456 mile)
OUEST du NORD DU QUADRILLAGE.
VARIATION ANNUELLE DÉCROISSANTE 25.0'
NORD DU QUADRILLAGE est 0°41' (12 mile) à l'est du
NORD GÉOGRAPHIQUE au centre de la carte.

Boundaries of Inuit Owned Lands are approximate
and not to be used for legal purposes.
Les limites des terres Inuit sont approximatives
et ne doivent pas être utilisées à des fins légales.

THE MAGNETIC COMPASS IS LIKELY
TO BE USELESS IN THIS AREA
LA BOUSSOLE SERA PROBABLEMENT
INUTILE DANS CETTE RÉGION



CONTOUR INTERVAL 50 FEET
ELEVATIONS IN FEET ABOVE MEAN SEA LEVEL
NORTH AMERICAN DATUM 1927
TRANSVERSE MERCATOR PROJECTION



NO TITLE

NUNAVUT

Scale 1:50,000 Échelle

ÉQUIDISTANCE DES COURBES 50 PIEDS
ELEVATIONS EN PIEDS AU-DESSUS DU NIVEAU MOYEN DE LA MER
SYSTÈME DE RÉFÉRENCE GÉODÉSIQUE NORD-AMÉRICAIN 1927
PROJECTION TRANSVERSE DE MERCATOR

ÉTABLI PAR LE CENTRE D'INFORMATION TOPOGRAPHIQUE,
RESSOURCES NATURELLES CANADA. ÉLÉMENTS VISIBLES
SUR L'IMAGÉRIE SATELLITAIRE À JOUR EN 2001 PUBLIÉS
EN 2003.

© 2003, SA MAJESTÉ LA REINE DU CHEF DU CANADA.
MINISTÈRE DES RESSOURCES NATURELLES.

NO TITLE

46 M/1

EDITION 2