
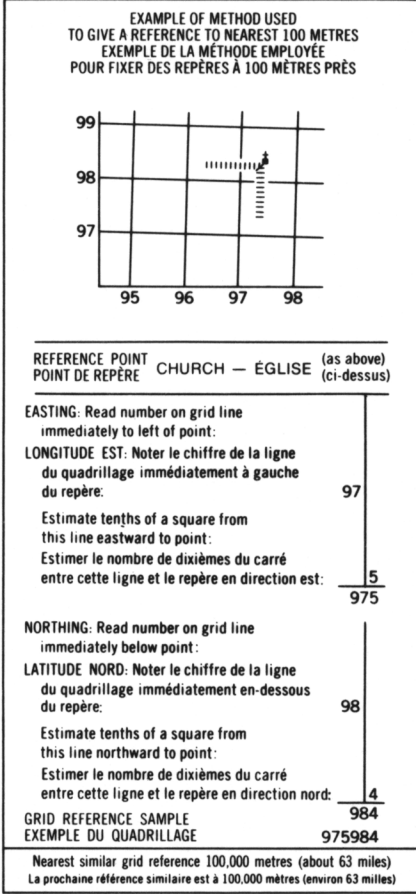
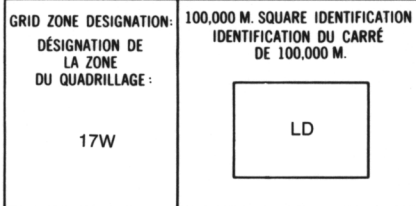
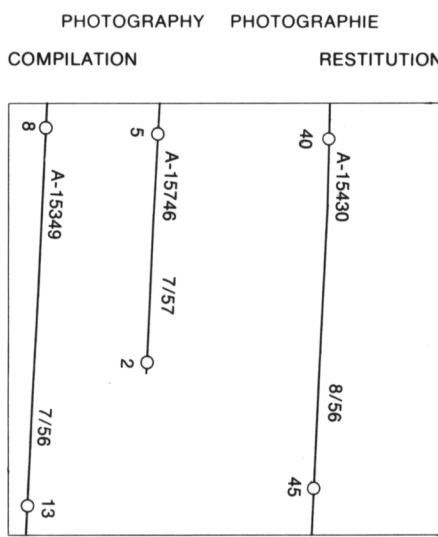




ROADS AND RELATED FEATURES		LEGEND - LÉGENDE	
HARD SURFACE, ALL WEATHER	ROUTES ET OUVRAGES CONNEXES
LOOSE SURFACE	SURFACE PAVÉE, TOUTES SAISONS
CART TRACK, WINTER ROAD	GRAVIER
OR ROAD UNDER CONSTRUCTION	CHEMIN DE TERRE, D'HIVER
TRAIL, CUT LINE, PORTAGE	OU ROUTE EN CONSTRUCTION
BUILT-UP AREA	SENTIER, PERCÉE, PORTAGE
RAILWAY, SIDING, STATION, STOP	AGGLOMÉRATION
BRIDGE	CHEMIN DE FER, VOIE D'ÉVITEMENT, GARE, ARRÊT
SEAPLANE BASE, ANCHORAGE	PONT
LANDMARK FEATURES		POINTS DE REPÈRE	
HOUSE, BARN	HYDROAÉROPORT, MOULAGE
CHURCH, SCHOOL	MAISON, GRANGE
POST OFFICE	ÉGLISE, ÉCOLE
HISTORICAL SITE	BUREAU DE POSTE
TOWERS: FIRE, RADIO	LIEU HISTORIQUE
WELL: OIL, GAS	TOURS: FEU, RADIO
TANK: OIL, GASOLINE, WATER	PUITS: PÉTROLE, GAZ
TELEPHONE LINE	RÉSERVOIR: PÉTROLE, ESSENCE, EAU
POWER TRANSMISSION LINE	LIGNE TÉLÉPHONIQUE
MINE	LIGNE DE TRANSPORT D'ÉNERGIE
CUTTING, EMBANKMENT	MINE
GRAVEL PIT	DÉBLAI, REMBLAI
BOUNDARIES AND SURVEY CONTROL		FRONTIÈRES ET POINTS DE RÉFÉRENCES	
INTERNATIONAL, PROVINCIAL, BOUNDARY MONUMENT	INTERNATIONALE, PROVINCIALE, BORNE FRONTIÈRE
COUNTY, DISTRICT	COMITÉ, DISTRICT
TOWNSHIP, PARISH-SURVEYED	CANTON, PAROISSE-ARPENTÉE
UNSURVEYED	UNSURVEYED
TOWNSHIP, DLS - SURVEYED, UNSURVEYED	TOWNSHIP, ATC-ARPENTÉE, NON ARPENTÉE
- SECTION CORNERS	- COINS DE SECTION
MUNICIPALITY	MUNICIPALITÉ
INDIAN RESERVE, PARK, ETC	RÉSERVE INDIGÈNE, PARC, ETC
HORIZONTAL SURVEY POINT	REPÈRE PLANIMÉTRIQUE
BENCH MARK WITH ELEVATION	REPÈRE DE NIVELLEMENT AVEC COTE
SPOT ELEVATION, PRECISE: LAND, WATER	POINT COTÉ, PRÉCIS: SUR TERRE, SUR L'EAU
DRAINAGE AND RELATED FEATURES		DRAINAGE ET OUVRAGES CONNEXES	
STREAM, SHORELINE: INDEFINITE	COURS D'EAU, RIVE: IMPRÉCISE
DIRECTION OF FLOW	DIRECTION DU COURANT
LAKE, INTERMITTENT LAKE	LAC, LAC INTERMITTENT
INUNDATED LAND	TERRAIN INONDÉ
MARSH, SWAMP (WOODED)	MARAIS, MARÉCAGE (BOISÉ)
DRY RIVER BED WITH CHANNELS	LIT DE COURS D'EAU TARI AVEC CHENAUX
SAND: ABOVE, IN WATER	SABLE: AU DESSUS, DANS L'EAU
STRING BOG	MARÉCAGE EN ENFILE
TUNDRA: PONDS, POLYGONS	TOUNDRA: ETANGS, SOLS POLYGAUX
RAPIDS, FALLS, RAPIDS	RAPIDES, CHUTES, RAPIDES
FORESHORE FLATS	ESTRANS
ROCK	ROCHE
DAM	BARRAGE
WHARF	QUAI
DITCH	FOSSÉ
RELIEF FEATURES		RELIEF	
CONTOURS	COURBES DE NIVEAU
APPROXIMATE CONTOURS	COURBES DE NIVEAU APPROXIMATIVES
DEPRESSION CONTOUR	COURBE DE CUVETTE
SPOT ELEVATION, APPROXIMATE: LAND, WATER	POINT COTÉ, APPROXIMATIF: SUR TERRE, SUR L'EAU
ESKER	ESKER
PINGO	PINGO
SAND, SAND DUNES	SABLE, DUNES
PALSA BOG	PALSE
WOODED AREA	RÉGION BOISÉE
CLEARED AREA	RÉGION DÉBOISÉE



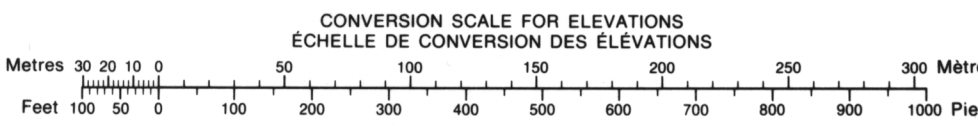
46 K/8	46 J/5	46 J/6
46 K/1	46 J/4	46 J/3
46 F/16	46 G/13	46 G/14

NOTE: GRID TICKS WITH NUMBERS IN BRACKETS OR WITHOUT NUMBERS INDICATE THE 1000 METRE U.T.M. GRID ZONE 16. LES TRAITS NUMÉROTÉS ENTRE PARENTHÈSES OU SANS NUMÉRO INDICQUENT LE QUADRILLAGE DE 1000 MÈTRES U.T.M.

ONE THOUSAND METRE UNIVERSAL TRANSVERSE MERCATOR GRID ZONE 17 QUADRILLAGE DE MILLE MÈTRES UNIVERSAL TRANSVERSE DE MERCATOR

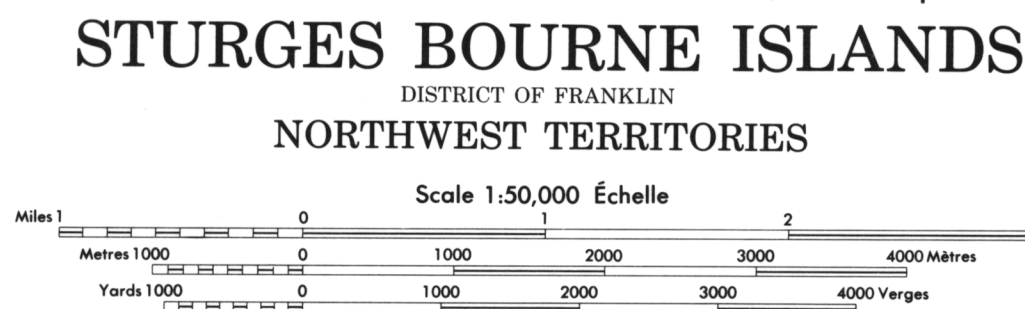
The 1974 MAGNETIC BEARING is 33°48' (601 miles) WEST OF GRID NORTH. ANNUAL CHANGE DECREASING 19.1' GRID NORTH is 2°31' (45 miles) WEST OF TRUE NORTH for centre of map. Le REPÈRE MAGNÉTIQUE en 1974 est à 33°48' (601 miles) OUEST DU NORD DU QUADRILLAGE. VARIATION ANNUELLE DÉCROISSANTE 19.1' NORD DU QUADRILLAGE est 2°31' (45 miles) à l'ouest du NORD GÉOGRAPHIQUE au centre de la carte.

THE MAGNETIC COMPASS MAY BE ERRATIC IN THIS AREA. LA BOUSSOLE S'ERA PEUT-ÊTRE INSTABLE DANS CETTE RÉGION



PRODUCED BY SURVEYS AND MAPPING BRANCH, DEPARTMENT OF ENERGY, MINES AND RESOURCES, OTTAWA 1974. COPIES MAY BE OBTAINED FROM THE CANADA MAP OFFICE, DEPARTMENT OF ENERGY, MINES AND RESOURCES, OTTAWA, OR YOUR NEAREST MAP DEALER. © CANADA 1974. ALL RIGHTS RESERVED 1974.

ELEVATIONS IN METRES ABOVE MEAN SEA LEVEL CONTOUR INTERVAL..... 10 METRES NORTH AMERICAN DATUM 1927 TRANSVERSE MERCATOR PROJECTION



ÉLÉVATIONS EN MÈTRES AU-DESSUS DU NIVEAU MOYEN DE LA MER ÉQUIDISTANCE DES COURBES..... 10 MÈTRES SYSTÈME DE RÉFÉRENCE GÉODÉSIQUE NORD-AMÉRICAIN 1927 PROJECTION TRANSVERSE DE MERCATOR

ÉTABLIE PAR LA DIRECTION DES LEVÉS ET DE LA CARTOGRAPHIE, MINISTÈRE DE L'ÉNERGIE, DES MINES ET DES RESSOURCES, OTTAWA, EN 1974. CES CARTES SONT EN VENTE AU BUREAU DES CARTES DU CANADA, MINISTÈRE DE L'ÉNERGIE, DES MINES ET DES RESSOURCES, OTTAWA, OU CHEZ LE VENDEUR LE PLUS PRÈS. © CANADA 1974. TOUS DROITS RÉSERVÉS