

PRODUCED BY THE SURVEYS AND MAPPING BRANCH,  
DEPARTMENT OF ENERGY, MINES AND RESOURCES, FROM  
AERIAL PHOTOGRAPHS TAKEN IN 1958. PUBLISHED IN 1988.

THIS MAP WAS COMPARED WITH SATELLITE IMAGERY OBTAINED  
IN 1986 AND FOUND TO BE UP-TO-DATE IN ALL MAJOR  
FEATURES.

COPIES MAY BE OBTAINED FROM THE CANADA MAP OFFICE,  
DEPARTMENT OF ENERGY, MINES AND RESOURCES, OTTAWA,  
OR YOUR NEAREST MAP DEALER.

**ELEVATIONS IN METRES ABOVE MEAN SEA LEVEL**  
**CONTOUR INTERVAL.....10 METRES**

INFORMATION CONCERNING BENCH MARKS AND HORIZONTAL SURVEY MONUMENTS CAN BE OBTAINED FROM GEODETIC SURVEY, SURVEYS AND MAPPING BRANCH, OTTAWA.

NO FOREST AREA ON THIS MAP

DISTRICT OF KEEWATIN    DISTRICT DE KEEWATIN  
NORTHWEST TERRITORIES    TERRITOIRES DU NORD-OUEST

ALTITUDES EN MÈTRES  
ÉQUIDISTANCE DES COURBES...10 MÈTRES  
SYSTÈME DE RÉFÉRENCE GÉODÉSIQUE NORD-AMÉRICAIN 1927  
PROJECTION TRANSVERSE DE MERCATOR

POUR TOUT RENSEIGNEMENT CONCERNANT LES REPÈRES  
ET BORNES ALTIMÉTRIQUES, S'ADRESSER AUX LEVÉS  
GÉODÉSIQUES, DIRECTION DES LEVÉS ET DE LA CARTO-  
GRAPHIE, OTTAWA.

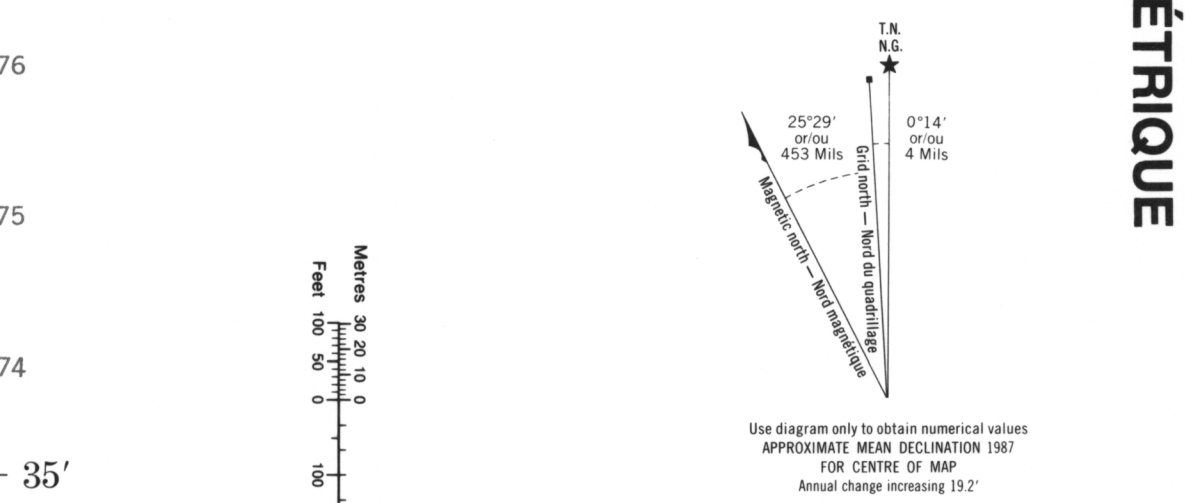
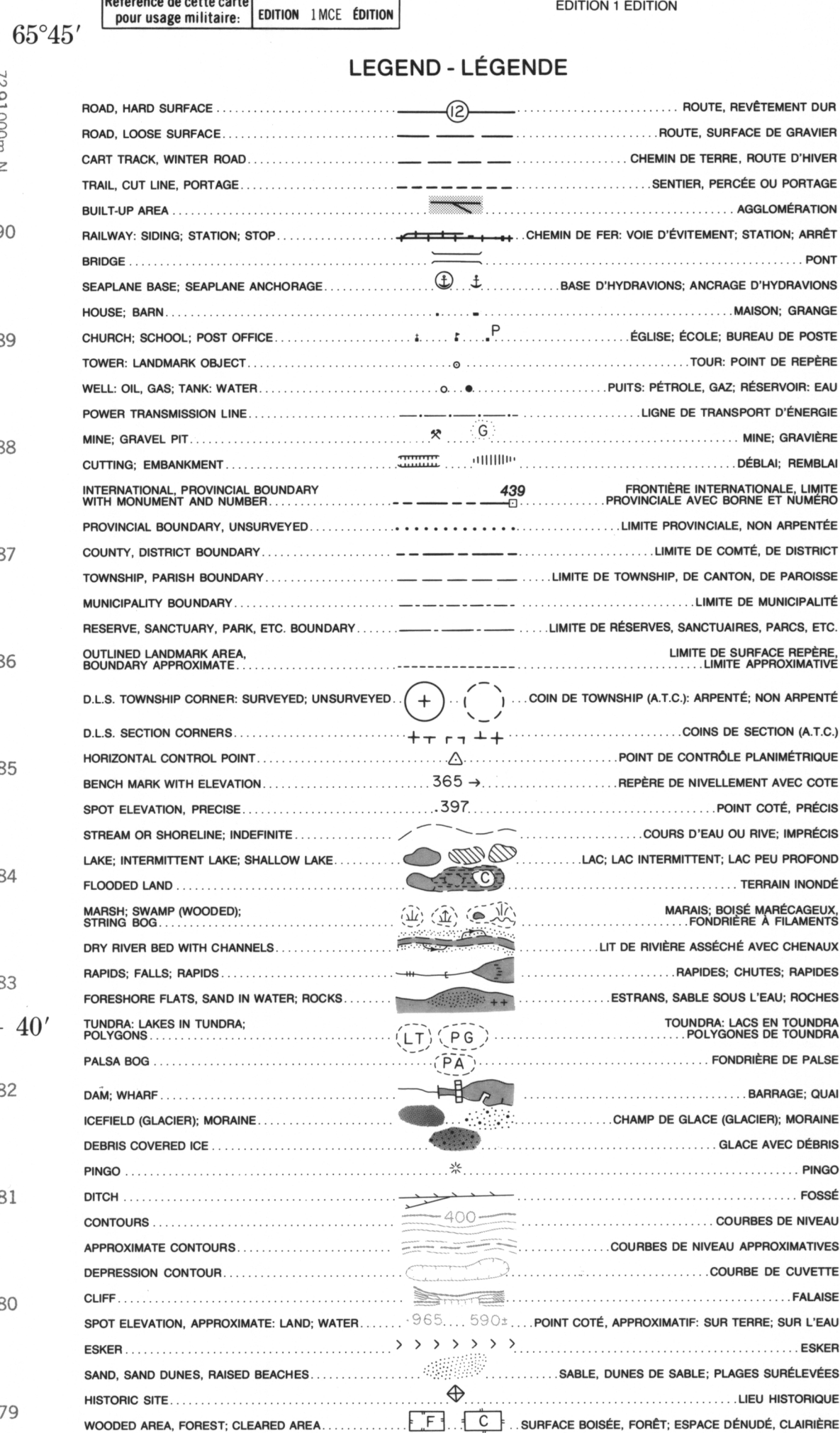
AUCUNE ZONE FORESTIÈRE SUR CETTE CARTE

ÉTABLIE PAR LA DIRECTION DES LEVÉS ET DE LA CARTOGRAPHIE  
MINISTÈRE DE L'ÉNERGIE, DES MINES ET DES RESSOURCES  
À L'AIDE DE PHOTOGRAPHIES AÉRIENNES PRISES EN 1958  
PUBLIÉE EN 1988.

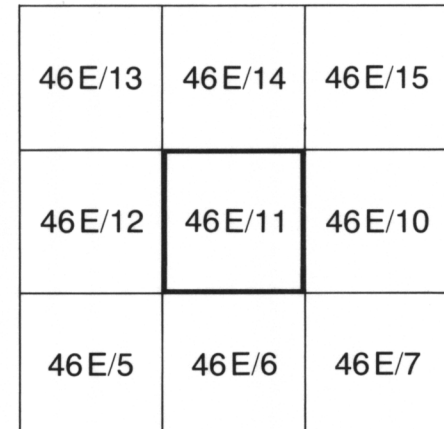
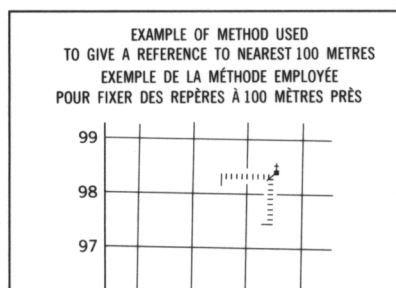
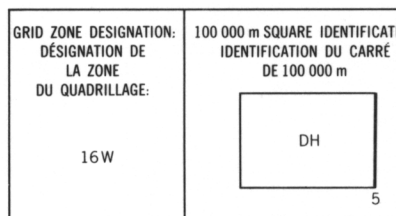
ON A COMPARÉ CETTE CARTE AUX IMAGES PRISES PAR SATELLIT  
EN 1986; NOUS AVONS CONSTATÉ QUE TOUTES SES CARACTÉ-  
RISTIQUES PRINCIPALES ÉTAIENT À JOUR.

CES CARTES SONT EN VENTE AU BUREAU DES CARTES DU  
CANADA, MINISTÈRE DE L'ÉNERGIE, DES MINES ET DES RES-

© 1988. SA MAJESTÉ LA REINE DU CHEF DU CANADA.  
MINISTÈRE DE L'ÉNERGIE, DES MINES ET DES RESSOURCES



ONE THOUSAND METRE  
UNIVERSAL TRANSVERSE MERCATOR GRID  
ZONE 16  
QUADRILLAGE UNIVERSEL TRANSVERSE DE MERCATOR  
DE MILLE MÈTRES



THE MAGNETIC COMPASS MAY BE  
ERRATIC IN THIS AREA  
LA BOUSSOLE SERA PEUT-ÊTRE  
INSTABLE DANS CETTE RÉGION