
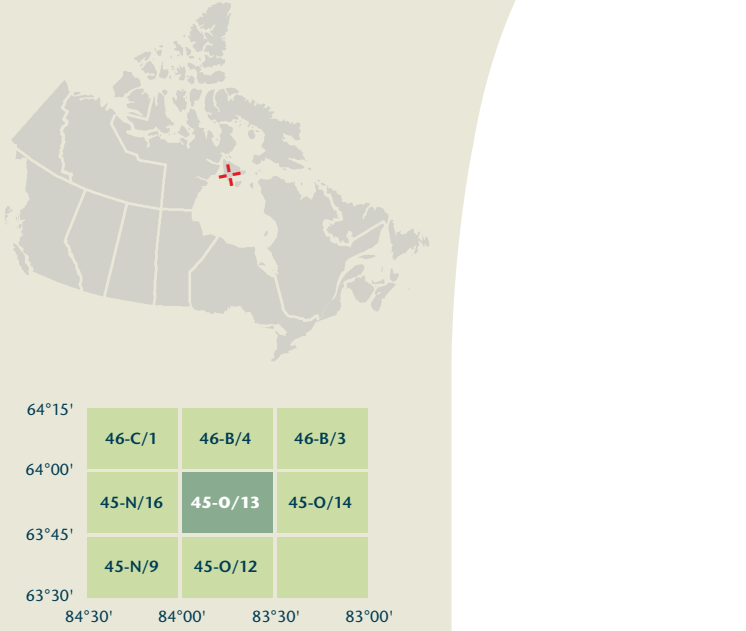


RENNY POINT

Nunavut



Produced on February 23, 2011, by the Centre for Topographic Information, Natural Resources Canada. Établi le 23 février 2011, par le Centre d'information topographique, Ressources naturelles Canada.

The paper copy of this map meets the print quality standards of Natural Resources Canada when it bears a Certified Map Printer holographic label.

La copie papier de cette carte respecte les normes de qualité d'impression de Ressources naturelles Canada quand elle porte l'étiquette holographique de l'imprimeur de cartes accrédité.

Map content validity dates: Road network, Absent; Hydrographic network, 1978-2006; Vegetation, Absent; Buildings, Absent; Boundaries, 2010; Toponymy, 2004-2010.

For corrections, additions or comments concerning the content of this map, please contact Natural Resources Canada at: topo.mails@NRCan.gc.ca.

© 2011, Her Majesty the Queen in Right of Canada.

This map is not to be used for air or marine navigation.

Dates de validité du contenu de la carte: Réseau routier, Absent; Réseau hydrographique, 1978-2006; Végétation, Absent; Bâtiments, Absent; Limites, 2010; Toponymie, 2004-2010.

Consultez les métadonnées détaillées sur: <http://GeoGratis.gc.ca>.

Pour toutes corrections, additions ou commentaires concernant le contenu de cette carte, veuillez contacter Ressources naturelles Canada par courriel électronique à: topo.mails@NRCan.gc.ca.

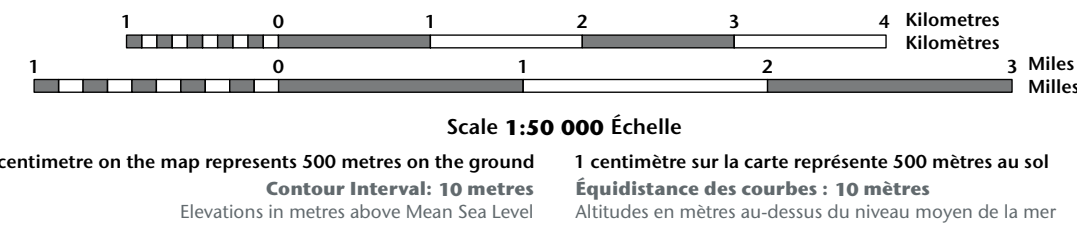
© 2011, Sa Majesté la Reine du chef du Canada.

Cette carte ne doit pas être utilisée pour la navigation aérienne ou maritime.



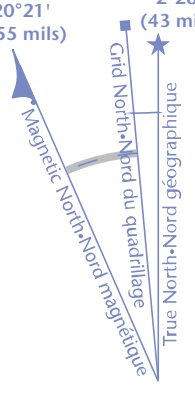
RENNY POINT

Nunavut



Use diagram only to obtain numeric values. Approximate Mean Declination 2011 for centre of map. Annual change decreasing 15.5".

For magnetic declination information, visit: <http://gc.mnrcan.gc.ca/gmag>.



100 000 metre Square Identification. Identification du carré de 100 000 mètres.

Transverse Mercator Projection. Projection transverse de Mercator. North American Datum 1983. Système de référence nord-américain 1983.

64°15'	46-C/1	46-B/4	46-B/3
64°00'	45-N/16	45-O/13	45-O/14
63°45'	45-N/9	45-O/12	
63°30'	64°10'	64°00'	81°30'

Printed map / Carte imprimée

Cat. no. / No de cat.
M116-2/D45D13
ISSN 1915-864X
ISBN 978-0-660-66172-8