

Produced on May 15, 2013, by the Centre for  
Topographic Information, Natural Resources Canada.

Établie le 15 mai 2013, par le Centre d'information topographique, Ressources naturelles Canada.

The paper copy of this map meets the print quality standards of Natural Resources Canada when it bears a Certified Map Printer holographic label.

La copie papier de cette carte respecte les normes de qualité d'impression de Ressources naturelles Canada quand elle porte l'étiquette holographique de l'imprimeur de cartes accrédité.

Map content validity dates

- Road network, Absent
- Hydrographic network, 200
- Vegetation, Absent
- Buildings, Absent
- Boundaries, Absent
- Toponymy, 2011

Detailed metadata can be found at: <http://GeoGratis.gc.ca>

For corrections, additions or comments concerning the

at: [topo.maps@NRCan.gc.ca](mailto:topo.maps@NRCan.gc.ca)  
Visit our Web site: <http://maps.NRCan.gc.ca>

© 2013. Her Majesty the Queen in Right of Canada.

**Dates de validité du contenu de la carte**

- Réseau routier, Absent
- Réseau hydrographique, 2008
- Végétation, Absent
- Bâtiments, Absent
- Limites, Absent
- Toponymie, 2011

Consultez les métadonnées détaillées sur : <http://GeoGratis.gc.ca>

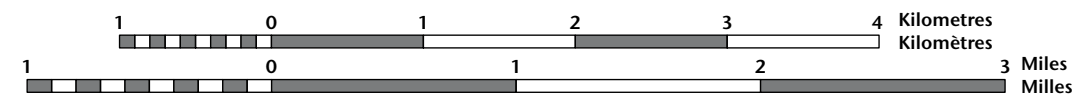
Pour toutes corrections, additions ou commentaires concernant

Canada par courrier électronique à : [cartes.topo@RNCan.gc.ca](mailto:cartes.topo@RNCan.gc.ca)  
Visitez notre site Web : <http://cartes.RNCan.gc.ca>

© 2013. Sa Majesté la Reine du chef du Canada.

**NO TITLE**

Nunavut



1 centimetre on the map represents 500 metres on the ground  
Contour Interval: 10 metres  
Elevations in metres above Mean Sea Level

Use diagram only to obtain numeric values  
Approximate Mean Declination 2013  
for centre of map

N'utiliser le diagramme que pour obtenir les valeurs numériques

Déclinaison moyenne approximative  
au centre de la carte en 2013  
Variation annuelle décroissante 4.4'

For magnetic declination information,  
visit: <http://gsc.NRC.ca/geomag>  
Pour information sur la déclinaison magnétique,  
visitez : <http://cgf.RNCan.gc.ca/geomag>



100 000 metre Square  
Identification  
Identification du carn

L8	MD
----	----

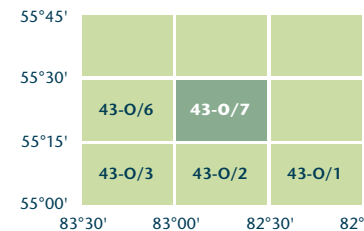
--	--

Transverse Mercator Projection  
Projection transverse de Mercator  
North American Datum 1983

1000 metre Universal Transverse  
Mercator Grid  
**Zone 17**

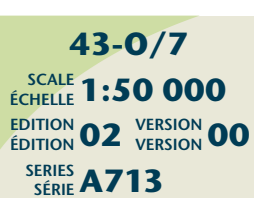
Quadrillage universel transverse  
de Mercator de 1000 mètres

Consultez le tutoriel sur la manière d'évaluer  
à partir de la grille UTM sur : <http://cortes.fr>



Printed map / Carte imprimée

Cat. No. 7 No. 98 cat.  
M116-2/043007  
ISSN 1915-884X  
ISBN 978-0-660-67392-9



**Digital map / Carte numérique**

ISSN 1915-8858  
ISBN 978-1-100-54282-9