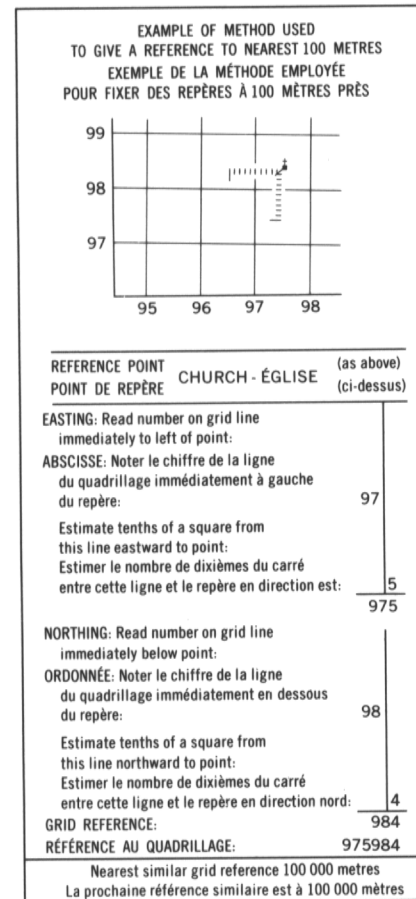
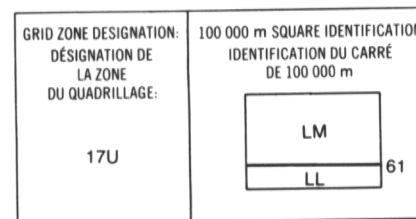
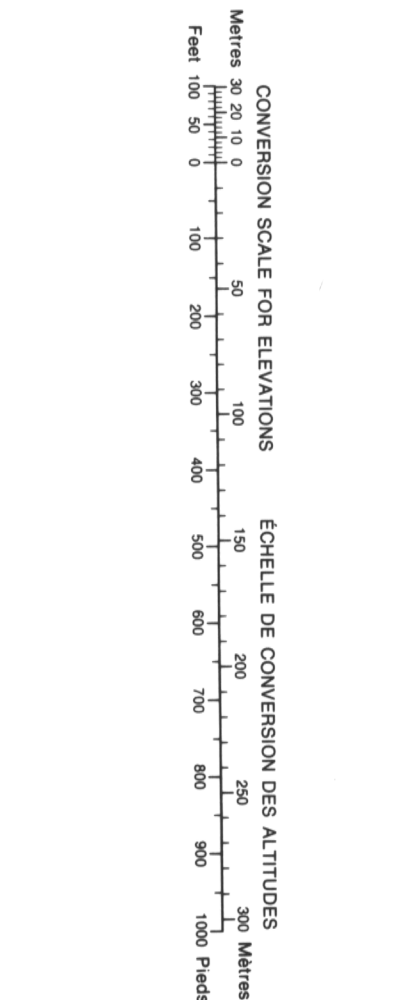


METRIC/MÉTRIQUE

METRIC/MÉTRIQUE

Military users, refer to this map as: 43-0/4 & 43-0/5  
Référence de cette carte pour usage militaire: 43-0/4 & 43-0/5

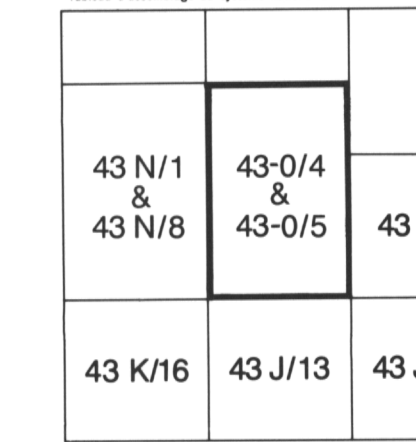

Map Series A 002  
Carte Série A 002



ONE THOUSAND METRE  
UNIVERSAL TRANSVERSE MERCATOR GRID  
QUADRILLAGE DE MILLE MÈTRES  
TRANSVERSE UNIVERSEL DE MERCATOR

The 1985 MAGNETIC BEARING is 10°47' (192 min)  
WEST OF GRID NORTH  
ANNUAL CHANGE INCREASING 3.4'  
GRID NORTH is 2°15' (40 min) WEST OF TRUE NORTH  
for centre of map  
La REPRÉSENTATION MAGNÉTIQUE est de 10°47' (192 min)  
à l'OUEST du NORD DU QUADRILLAGE  
VARIATION ANNUELLE CROISSANTE 3.4'  
Le NORD GÉOGRAPHIQUE est de 2°15' (40 min) à l'OUEST  
du NORD GÉOGRAPHIQUE au centre de la carte

NOTE: OFFSHORE ISLANDS LIE WITHIN THE  
DISTRICT OF KEEWATIN, N.W.T.  
NOTER: LES ÎLES DU LARGE FONT PARTIE  
DU DISTRICT DE KEEWATIN, T.N.-O.



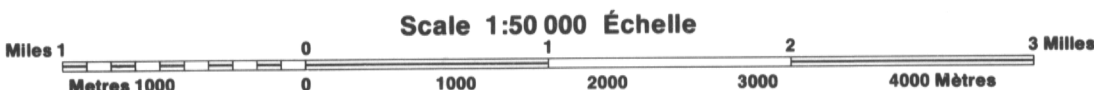
NOTE: GRID TICKS WITH NUMBERS IN BRACKETS  
OR IN SAND DUMMIES INDICATE  
LES AMORCES NUMÉRIQUES ENTRE PARENTHÈSES  
OU LE SAND DUMMIES INDICENT  
LE QUADRILLAGE DE 1000 MÈTRES 1:50 000

LITTLE CAPE  
43-0/4 & 43-0/5  
EDITION 1: ÉDITION

PRODUCED BY THE SURVEYS AND MAPPING BRANCH,  
DEPARTMENT OF ENERGY, MINES AND RESOURCES,  
OTTAWA, PUBLISHED IN 1986  
COPIES MAY BE OBTAINED FROM THE CANADA MAP OFFICE,  
DEPARTMENT OF ENERGY, MINES AND RESOURCES, OTTAWA,  
OR YOUR NEAREST MAP DEALER  
© 1986, HER MAJESTY THE QUEEN IN RIGHT OF CANADA,  
DEPARTMENT OF ENERGY, MINES AND RESOURCES  
FOLDING MAY DAMAGE THIS PHOTOMAP

ELEVATIONS IN METRES ABOVE MEAN SEA LEVEL  
CONTOUR INTERVAL.....10 METRES  
NORTH AMERICAN DATUM 1927  
TRANSVERSE MERCATOR PROJECTION  
INFORMATION CONCERNING BENCH MARKS AND HORI-  
ZONTAL SURVEY MONUMENTS CAN BE OBTAINED FROM  
GEOCETIC SURVEY, SURVEYS AND MAPPING BRANCH,  
OTTAWA

LITTLE CAPE  
KENORA DISTRICT (PATRICIA PORTION)  
ONTARIO



ALTITUDES EN MÈTRES  
ÉQUIDISTANCE DES COURBES...10 MÈTRES  
SYSTÈME DE RÉFÉRENCE GÉODÉSIQUE NORD-AMÉRICAIN  
PROJECTION TRANSVERSE DE MERCATOR  
POUR TOUT RENSEIGNEMENT CONCERNANT LES RÉFÉRENCES  
ET BORNES ALTIMÉTRIQUES, S'ADRESSER AUX LEVÉS  
GÉODÉSIQUES, DIRECTION DES LEVÉS ET DE LA CARTO-  
GRAPHIE, OTTAWA

ÉTABLI PAR LA DIRECTION DES LEVÉS ET DE LA CARTO-  
GRAPHIE, MINISTÈRE DE L'ÉNERGIE, DES MINES ET DES RES-  
SOURCES, OTTAWA, PUBLÉE EN 1986  
CES CARTES SONT EN VENTE AU BUREAU DES CARTES DU  
CANADA, MINISTÈRE DE L'ÉNERGIE, DES MINES ET DES RES-  
SOURCES, OTTAWA, OU CHEZ LE VENDORER LE PLUS PRÈS  
© 1986, SA MAJESTÉ LA REINE DU CHEF DU CANADA,  
MINISTÈRE DE L'ÉNERGIE, DES MINES ET DES RESSOURCES

PLIER CETTE PHOTOCARTE PEUT L'ENDOMMAGER

Energy, Mines and Resources Canada  
Énergie, Mines et Ressources Canada