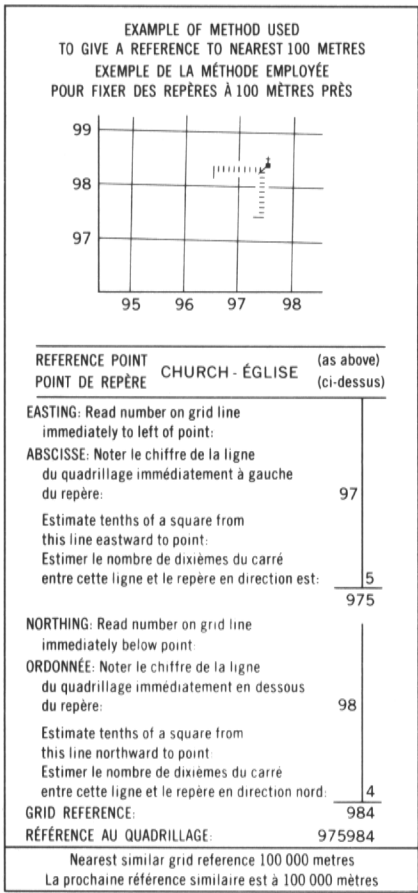
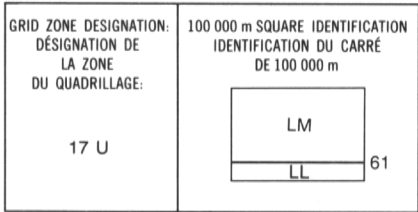
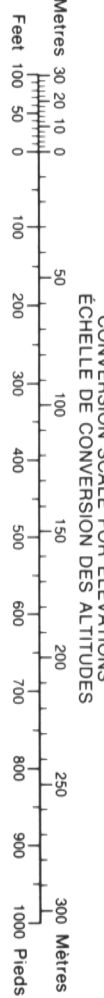


Military users,
refer to this map as:
Référence de cette carte
pour usage militaire.

SERIES A 002 SÉRIE
MAP 43-O/3 CARTE
EDITION 1 MCE ÉDITION




METRIC/MÉTRIQUE

ONE THOUSAND METRE
UNIVERSAL TRANSVERSE MERCATOR GRID
ZONE 17
QUADRILLAGE DE MILLE MÈTRES
TRANSVERSE UNIVERSEL DE MERCATOR

The 1985 MAGNETIC BEARING is 11°52' (211 mils)
WEST OF GRID NORTH
ANNUAL CHANGE INCREASING 3.0'
GRID NORTH is 1°51' (33 mils) WEST OF TRUE NORTH
for centre of map


Le REPÈRE MAGNÉTIQUE en 1985 est à 11°52' (211 mils)
à l'OUEST du NORD DU QUADRILLAGE
VARIATION ANNUELLE CROISSANTE 3.0'
Le NORD DU QUADRILLAGE est à 1°51' (33 mils) à l'OUEST
du NORD GÉOGRAPHIQUE au centre de la carte

NOTE: OFFSHORE ISLANDS LIE WITHIN THE
DISTRICT OF KEEWATIN, N.W.T.
NOTER: LES ÎLES DU LARGE FONT PARTIE
DU DISTRICT DE KEEWATIN, T.N.-O.



Index to adjoining Maps of the National Topographic System
Tableau d'assemblage du Système national de référence cartographique

	43-O/6	43-O/7
43-O/4 & 43-O/5	43-O/3	43-O/2
43 J/13	43 J/14	43 J/15



PRODUCED BY THE SURVEYS AND MAPPING BRANCH,
DEPARTMENT OF ENERGY, MINES AND RESOURCES,
OTTAWA, PUBLISHED IN 1985

COPIES MAY BE OBTAINED FROM THE CANADA MAP OFFICE,
DEPARTMENT OF ENERGY, MINES AND RESOURCES, OTTAWA,
OR YOUR NEAREST MAP DEALER

© 1985, HER MAJESTY THE QUEEN IN RIGHT OF CANADA,
DEPARTMENT OF ENERGY, MINES AND RESOURCES

FOLDING MAY DAMAGE THIS PHOTOMAP

ELEVATIONS IN METRES ABOVE MEAN SEA LEVEL
CONTOUR INTERVAL.....10 METRES

NORTH AMERICAN DATUM 1927
TRANSVERSE MERCATOR PROJECTION

INFORMATION CONCERNING BENCH MARKS AND HORIZONTAL SURVEY MONUMENTS CAN BE OBTAINED FROM
GEODETTIC SURVEY, SURVEYS AND MAPPING BRANCH,
OTTAWA

Scale 1:50 000 Échelle

Miles 1 0 1 2 3
Metres 1000 0 1000 2000 3000 4000

KENORA DISTRICT (PATRICIA PORTION)
ONTARIO

ALTITUDES EN MÈTRES
ÉQUIDISTANCE DES COURBES...10 MÈTRES

SYSTÈME DE RÉFÉRENCE GÉODÉSIQUE NORD-AMÉRICAIN 1927
PROJECTION TRANSVERSE DE MERCATOR

POUR TOUT RENSEIGNEMENT CONCERNANT LES REPÈRES
ET BORNES ALTIMÉTRIQUES, S'ADRESSER AUX LEVÉS
GÉODÉSIQUES, DIRECTION DES LEVÉS ET DE LA CARTO-
GRAPHIE, OTTAWA

ÉTABLI PAR LA DIRECTION DES LEVÉS ET DE LA CARTO-
GRAPHIE, MINISTÈRE DE L'ÉNERGIE, DES MINES ET DES RES-
SOURCES, OTTAWA, PUBLIÉE EN 1985

CES CARTES SONT EN VENTE AU BUREAU DES CARTES DU
CANADA, MINISTÈRE DE L'ÉNERGIE, DES MINES ET DES RES-
SOURCES, OTTAWA, OU CHEZ LE Vendeur LE PLUS PRÈS

© 1985, SA MAJESTÉ LA REINE DU CHIEF DU CANADA,
MINISTÈRE DE L'ÉNERGIE, DES MINES ET DES RESSOURCES

PLIER CETTE PHOTOCARTE PEUT L'ENDOMMAGER