

ONE THOUSAND METRE
UNIVERSAL TRANSVERSE MERCATOR GRID
ZONE 17
QUADRILLAGE DE MILLE MÈTRES
TRANSVERSE UNIVERSEL DE MERCATOR


The 1985 MAGNETIC BEARING is 13°39' (243 mils)
WEST of GRID NORTH
ANNUAL CHANGE INCREASING 2.2°
GRID NORTH is 1°02' (18 mils) WEST of TRUE NORTH
for centre of map.

Le REPÈRE MAGNÉTIQUE en 1985 est à 13°39' (243 mils)
à l'OUEST du NORD DU QUADRILLAGE.
VARIATION ANNUELLE CROISSANTE 2.2°

Le NORD DU QUADRILLAGE est à 1°02' (18 mils) à l'OUEST
du NORD GÉOMAGNÉTIQUE au centre de la carte.

NOTE: OFFSHORE ISLANDS LIE WITHIN THE
DISTRICT OF KEEWATIN, N.W.T.
NOTER: LES ÎLES DU LARGE FONT PARTIE
DU DISTRICT DE KEEWATIN, T.N.-O.

PHOTOGRAPHY PHOTOGRAPHIE
COMPILED COMPILED



Index to adjoining Maps of the National Topographic System
Tableau d'assemblage du Système national de référence cartographique

43-O/7		
43-O/2	43-O/1	
43 J/15	43 J/16	

55°15'

6122000m. N.

23

21

20

19

18

17

16

15

14

13

12

11

10

09

08

07

06

05

04

03

02

01

6100

99

98

97

96

6097000m. N.

82°30'

405000m. E.

06

07

08

09

10

11

12

13

14

15

16

17

18

19

20

21

22

23

24

25

26

27

28

29

30

31

32


33

34

435000m. E.

82°00'

55°00'



PRODUCED BY THE SURVEYS AND MAPPING BRANCH,
DEPARTMENT OF ENERGY, MINES AND RESOURCES,
OTTAWA, PUBLISHED IN 1985.
COPIES MAY BE OBTAINED FROM THE CANADA MAP OFFICE,
DEPARTMENT OF ENERGY, MINES AND RESOURCES, OTTAWA,
OR YOUR NEAREST MAP DEALER.
© 1985, HER MAJESTY THE QUEEN IN RIGHT OF CANADA,
DEPARTMENT OF ENERGY, MINES AND RESOURCES.

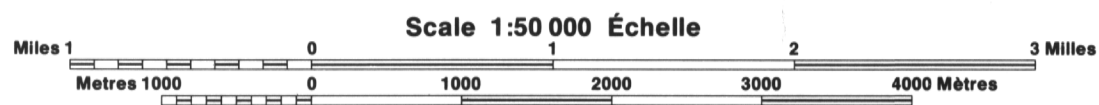
FOLDING MAY DAMAGE THIS PHOTOMAP

ELEVATIONS IN METRES ABOVE MEAN SEA LEVEL
CONTOUR INTERVAL..... 10 METRES

NORTH AMERICAN DATUM 1987
TRANSVERSE MERCATOR PROJECTION

INFORMATION CONCERNING BENCH MARKS AND HORI-
ZONTAL SURVEY MONUMENTS CAN BE OBTAINED FROM
GEODETTIC SURVEY, SURVEYS AND MAPPING BRANCH,
OTTAWA.

KENORA DISTRICT (PATRICIA PORTION)
ONTARIO



ALTITUDES EN MÈTRES
ÉQUIDISTANCE DES COURBES... 10 MÈTRES

SYSTÈME DE RÉFÉRENCE GÉODÉSIQUE NORD-AMÉRICAIN 1987
PROJECTION TRANSVERSE DE MERCATOR

POUR TOUT RENSEIGNEMENT CONCERNANT LES REPÈRES
ET BORNES ALTIMÉTRIQUES, S'ADRESSER AUX LEVÉS
GÉODÉSIQUES, DIRECTION DES LEVÉS ET DE LA CARTO-
GRAPHIE, OTTAWA.

ÉTABLI PAR LA DIRECTION DES LEVÉS ET DE LA CARTO-
GRAPHIE, MINISTÈRE DE L'ÉNERGIE, DES MINES ET DES RES-
SOURCES, OTTAWA, PUBLIÉE EN 1985.
Ces cartes sont en vente au BUREAU DES CARTES DU
CANADA, MINISTÈRE DE L'ÉNERGIE, DES MINES ET DES RES-
SOURCES, OTTAWA, OU CHEZ LE Vendeur LE PLUS PRÈS.
© 1985, SA MAJESTÉ LA REINE DU CHEF DU CANADA,
MINISTÈRE DE L'ÉNERGIE, DES MINES ET DES RESSOURCES.

PLIER CETTE PHOTOCARTE PEUT L'ENDOMMAGER



Energy, Mines and
Resources Canada

43-O/1

ÉDITION 1 EDITION

PROVISIONAL PRINT
IMPRESSION PROVISOIRE