


METRIC/MÉTRIQUE




PRODUCED BY THE SURVEYS AND MAPPING BRANCH,  
DEPARTMENT OF ENERGY, MINES AND RESOURCES, FROM  
AERIAL PHOTOGRAPHS TAKEN IN 1976 AND 1978. PUBLISHED  
IN 1987.  
COPIES MAY BE OBTAINED FROM THE CANADA MAP OFFICE,  
DEPARTMENT OF ENERGY, MINES AND RESOURCES, OTTAWA,  
OR YOUR NEAREST MAP DEALER.  
© 1987. HER MAJESTY THE QUEEN IN RIGHT OF CANADA.  
DEPARTMENT OF ENERGY, MINES AND RESOURCES.

ELEVATIONS IN METRES ABOVE MEAN SEA LEVEL  
CONTOUR INTERVAL.....10 METRES

NORTH AMERICAN DATUM 1987  
TRANSVERSE MERCATOR PROJECTION

INFORMATION CONCERNING BENCH MARKS AND HORI-  
ZONTAL SURVEY MONUMENTS CAN BE OBTAINED FROM  
GEODETIC SURVEY, SURVEYS AND MAPPING BRANCH,  
OTTAWA.

KENORA DISTRICT (PATRICIA PORTION)  
ONTARIO



ALTITUDES EN MÈTRES  
ÉQUIDISTANCE DES COURBES...10 MÈTRES

SYSTÈME DE RÉFÉRENCE GÉODÉSIQUE NORD-AMÉRICAIN 1987  
PROJECTION TRANSVERSE DE MERCATOR

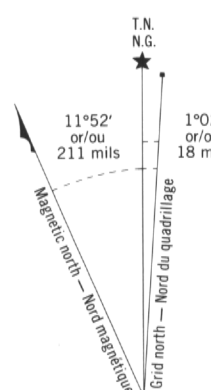
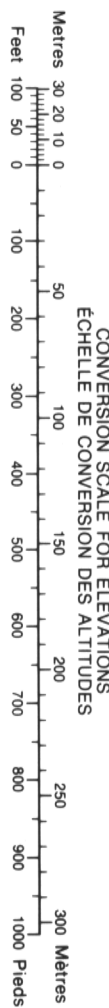
POUR TOUT RENSEIGNEMENT CONCERNANT LES RÉPÈRES  
ET BORNES ALTIMÉTRIQUES, S'ADRESSER AUX LEVÉS  
GÉODÉSQUES, DIRECTION DES LEVÉS ET DE LA CARTO-  
GRAPHIE, OTTAWA.

ÉTABLI PAR LA DIRECTION DES LEVÉS ET DE LA CARTOGRAPHIE,  
MINISTÈRE DE L'ÉNERGIE, DES MINES ET DES RESSOURCES,  
À L'AIDE DE PHOTOGRAPHIES AÉRIENNES PRISÉES EN 1976 ET 1978.  
PUBLIÉE EN 1987.  
Ces cartes sont en vente au bureau des cartes du  
Canada, Ministère de l'énergie, des mines et des res-  
sources, Ottawa, ou chez le vendeur le plus près.  
© 1987. SA MAJESTÉ LA REINE DU CHEF DU CANADA.  
MINISTÈRE DE L'ÉNERGIE, DES MINES ET DES RESSOURCES.

PLIER CETTE PHOTOCARTE PEUT L'ENDOMMAGER

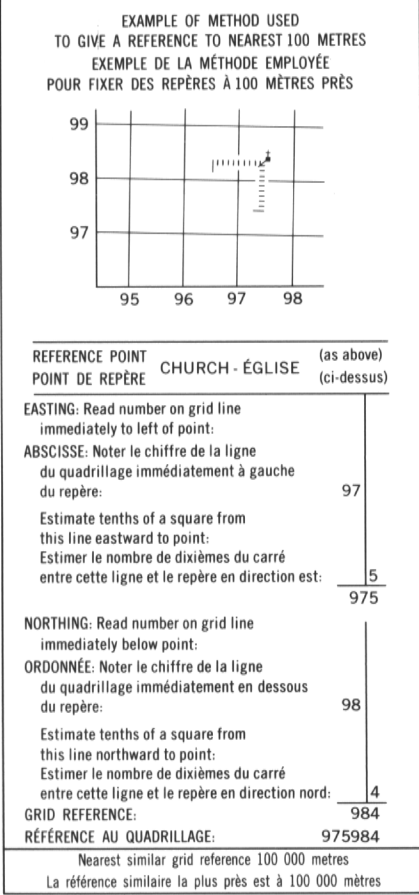
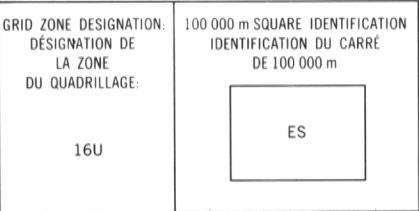
Military users,  
refer to this map as:  
Référence de cette carte  
pour usage militaire:

SERIES A 002 SÉRIE  
MAP 43 N/5 CARTE  
EDITION 1 MCE ÉDITION



Use diagram only to obtain numerical values  
APPROXIMATE MEAN DECLINATION 1987  
OR CENTRE OF MAP  
Annual change increasing 15.6'  
N'utiliser le diagramme que pour obtenir les valeurs numériques  
DECLINAISON MOYENNE APPROXIMATIVE  
AU CENTRE DE LA CARTE EN 1987  
Variation annuelle croissante 15.6'

ONE THOUSAND METRE  
UNIVERSAL TRANSVERSE MERCATOR GRID  
ZONE 16  
QUADRILLAGE UNIVERSAL TRANSVERSE DE MERCATOR  
DE MILLE MÈTRES



43 M/9	43 N/12	43 N/11
43 M/8	43 N/5	43 N/6
43 M/1	43 N/4	43 N/3

Note to existing Maps of the National Geographic System  
Tableau d'existence du Système national de référence cartographique



FOLDING MAY DAMAGE THIS PHOTOMAP