

PRODUCED BY THE SURVEYS AND MAPPING BRANCH,
DEPARTMENT OF ENERGY, MINES AND RESOURCES, FROM
AERIAL PHOTOGRAPHS TAKEN IN 1976. PUBLISHED IN 1988.

COPIES MAY BE OBTAINED FROM THE CANADA MAP OFFICE,
DEPARTMENT OF ENERGY, MINES AND RESOURCES, OTTAWA,
OR YOUR NEAREST MAP DEALER.

© 1988, HER MAJESTY THE QUEEN IN RIGHT OF CANADA,
DEPARTMENT OF ENERGY, MINES AND RESOURCES.


FOLDING MAY DAMAGE THIS PHOTOMAP

ELEVATIONS IN METRES ABOVE MEAN SEA LEVEL
CONTOUR INTERVAL.....10 METRES

NORTH AMERICAN DATUM 1927
TRANSVERSE MERCATOR PROJECTION

INFORMATION CONCERNING BENCH MARKS AND HORIZONTAL SURVEY MONUMENTS CAN BE OBTAINED FROM
GEOCENTRIC SURVEY, SURVEYS AND MAPPING BRANCH,
OTTAWA.

STOUT CREEK
KENORA DISTRICT (PATRICIA PORTION)
ONTARIO



ALTITUDES EN MÈTRES
ÉQUIDISTANCE DES COURBES...10 MÈTRES

SYSTÈME DE RÉFÉRENCE GÉODÉSIQUE NORD-AMÉRICAIN 1927
PROJECTION TRANSVERSE DE MERCATOR

POUR TOUT RENSEIGNEMENT CONCERNANT LES RÉPÈRES
ET BORNES ALTIMÉTRIQUES, S'ADRESSER AUX LEVES
GÉODÉSIQUES, DIRECTION DES LEVES ET DE LA CARTO-
GRAPHIE, OTTAWA.

ÉTABLI PAR LA DIRECTION DES LEVES ET DE LA CARTOGRAPHIE
MINISTÈRE DE L'ÉNERGIE, DES MINES ET DES RESSOURCES
L'AGENCE DE PHOTOGRAPHIES AÉRIENNES PRISES EN 1976
PUBLIÉE EN 1988.

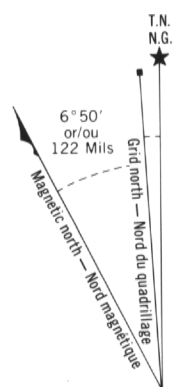
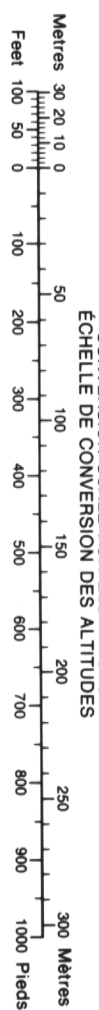
CES CARTES SONT EN VENTE AU BUREAU DES CARTES DU
CANADA, MINISTÈRE DE L'ÉNERGIE, DES MINES ET DES RESSOURCES,
OTTAWA, OU CHEZ LE VENDEUR LE PLUS PRÈS.

© 1988, SA MAJESTÉ LA REINE DU CHEF DU CANADA,
MINISTÈRE DE L'ÉNERGIE, DES MINES ET DES RESSOURCES.

PLIER CETTE PHOTOCARTE PEUT L'ENDOMMAGER

Military users,
refer to this map as:
Référence de cette carte
pour usage militaire:

SERIES A 002
MAP 43 L/12
EDITION 1 MCE
SÉRIE
CARTE
ÉDITION

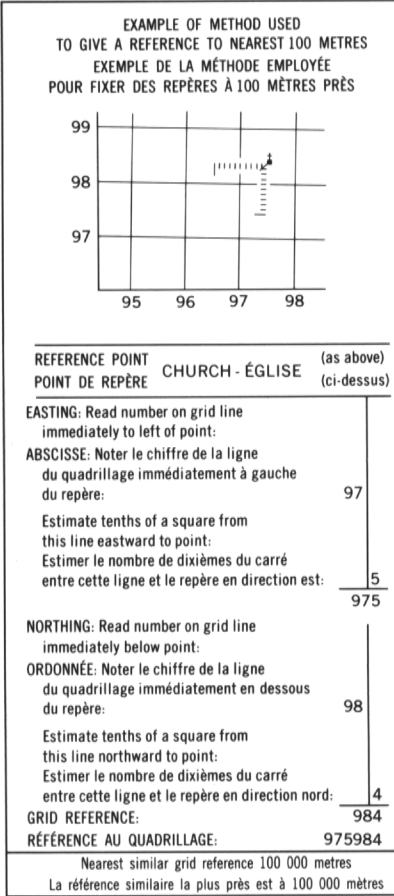


Use diagram only to obtain numerical values
APPROXIMATE MEAN DECLINATION 1988
FOR CENTRE OF MAP
Annual change increasing 17.5'

Utilisez le diagramme que pour obtenir les valeurs numériques
DECLINISON MOYENNE APPROXIMATIVE
AU CENTRE DE LA CARTE EN 1988
Variation annuelle croissante 17.5'

ONE THOUSAND METRE
UNIVERSAL TRANSVERSE MERCATOR GRID
ZONE 16
QUADRILLAGE UNIVERSEL TRANSVERSE DE MERCATOR
DE MILLE MÈTRES

GRID ZONE DESIGNATION DESIGNATION DE LA ZONE DU QUADRILLAGE:	100 000 m SQUARE IDENTIFICATION IDENTIFICATION DU CARRÉ DE 100 000 m:
16U	DR



53-I/16	43 L/13	43 L/14
53-I/9	43 L/12	43 L/11
53-I/8	43 L/5	43 L/6

Index to adjoining Maps of the National Topographic System
Tableau d'assemblage du Système national de référence cartographique

STOUT CREEK
43 L/12

EDITION 1



Energy, Mines and
Resources Canada

Énergie, Mines et
Ressources Canada