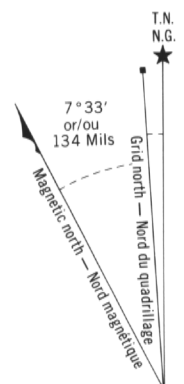
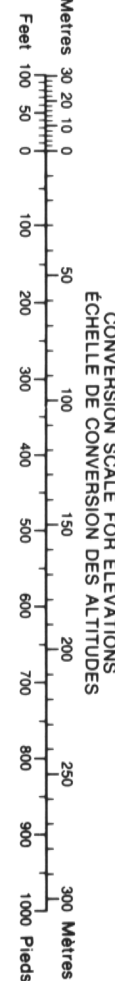


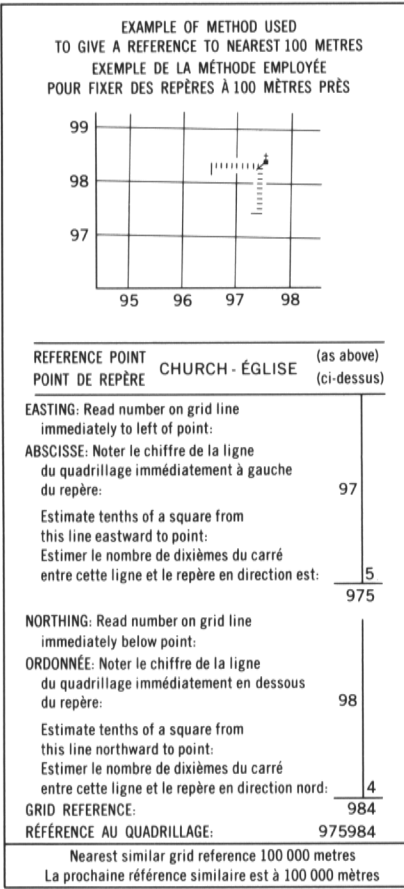
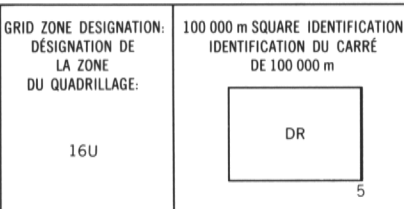
Military users, refer to this map as: **SÉRIE A002**
Référence de cette carte: **MAP 43 L/6**
pour usage militaire: **CARTE ÉDITION 1 MCE**



Use diagram only to obtain numerical values
APPROXIMATE MEAN DECLINATION 1987
FOR CENTRE OF MAP
Annual change increasing 15.9'

N'utiliser le diagramme que pour obtenir les valeurs numériques
DECLINATION MOYENNE APPROXIMATIVE
AU CENTRE DE LA CARTE EN 1987
Variation annuelle croissante 15.9'

ONE THOUSAND METRE
UNIVERSAL TRANSVERSE MERCATOR GRID
ZONE 16
QUADRILLAGE UNIVERSEL TRANSVERSE DE MERCATOR
DE MILLE MÈTRES



43 L/12	43 L/11	43 L/10
43 L/5	43 L/6	43 L/7
43 L/4	43 L/3	43 L/2

Index to adjoining Maps of the National Topographic System
Tableau d'orientation du Système national de référence cartographique

PROVISIONAL PRINT
IMPRESSION PROVISOIRE