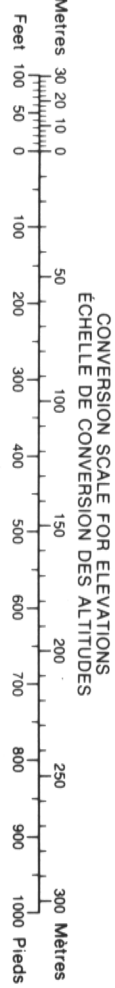


Military users, refer to this map as: Référence de cette carte pour usage militaire	SERIES A 002 MAP 43 J/15 EDITION 1 MCE	SÉRIE CARTE ÉDITION
--	--	---------------------------



GRID ZONE DESIGNATION DESIGNATION DE LA ZONE DU QUADRILLAGE	100 000 m SQUARE IDENTIFICATION DU CARRE DE 100 000 m
17U	LL ML 4

EXAMPLE OF METHOD USED  
TO GIVE A REFERENCE TO NEAREST 100 METRES  
EXEMPLE DE LA METHODE EMPLOYEE  
POUR FAIRE DES NOTICES A 100 METRES PRES

REFERENCE POINT  
POINT DE REPERE CHURCH - EGLISE (en avant ou devant)

EASTING: Read number on grid line immediately to left of point.  
ABSCISSE: Note le chiffre de la ligne du quadrillage immédiatement à gauche du repère.  
Estimate tenths of a square from this line eastward to point.  
Estimer le nombre de dixièmes du carré entre cette ligne et le repère en direction est.

NORTHING: Read number on grid line immediately below point.  
ORDONNEE: Note le chiffre de la ligne du quadrillage immédiatement en dessous du repère.  
Estimate tenths of a square from this line northward to point.  
Estimer le nombre de dixièmes du carré entre cette ligne et le repère en direction nord.

GRID REFERENCE: 975984  
REFERENCE AU QUADRILLAGE: 975984

Nearest similar grid reference 100 000 metres  
La prochaine référence similaire est à 100 000 mètres

ONE THOUSAND METRE  
UNIVERSAL TRANSVERSE MERCATOR GRID  
ZONE 17  
QUADRILLAGE DE MILLE METRES  
TRANSVERSE UNIVERSEL DE MERCATOR

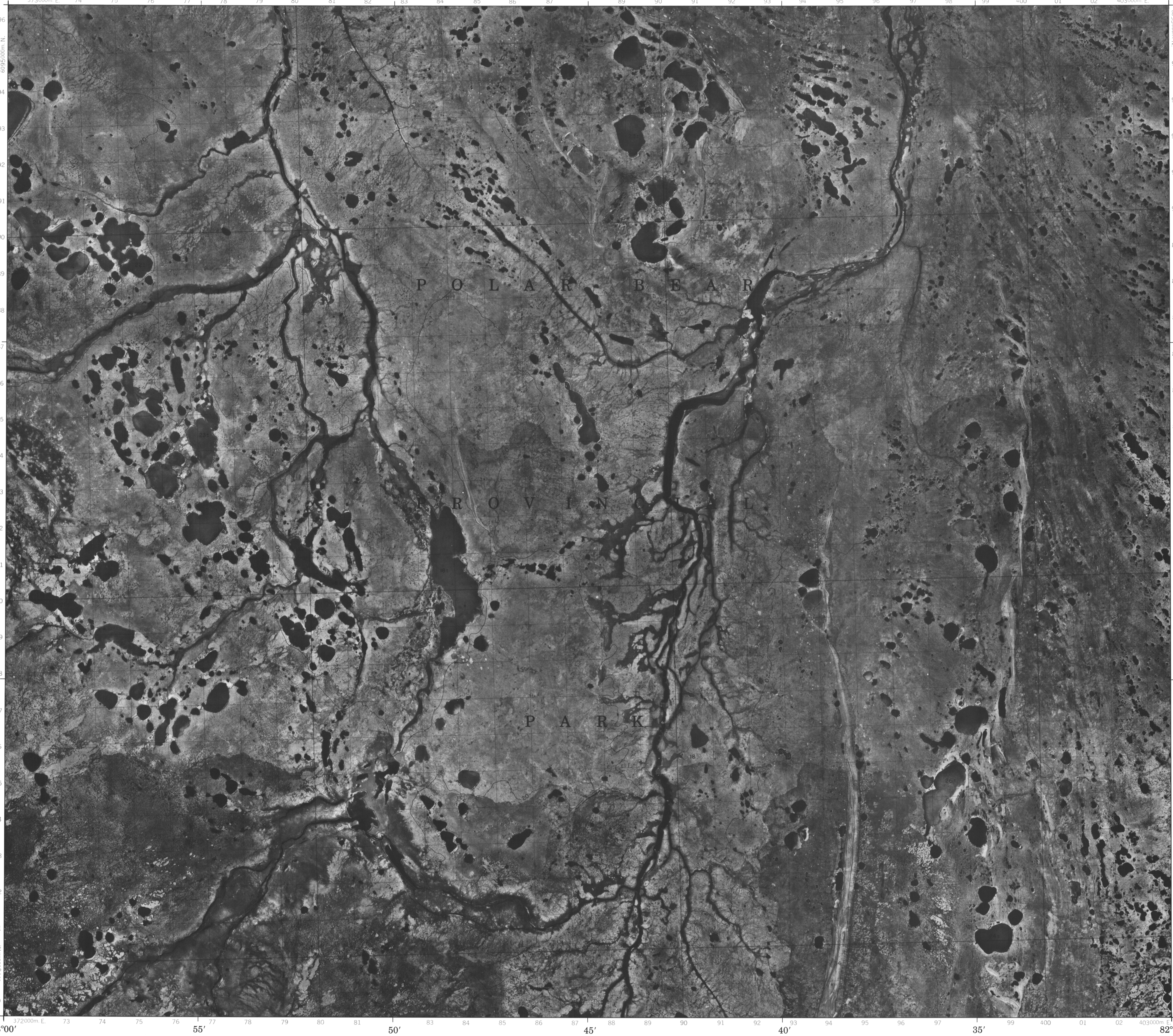
The 1985 MAGNETIC BEARING is 12° 31' (223 mls) WEST of GRID NORTH.  
ANNUAL CHANGE INCREASING 2.7°  
GRID NORTH is 1° 26' (25 mls) WEST of TRUE NORTH for centre of map.  
Le REPERE MAGNETIQUE en 1985 est à 12° 31' (223 mls) à l'OUEST du NORD DU QUADRILLAGE.  
VARIATION ANNUELLE CROISSANTE 2.7°  
Le NORD DU QUADRILLAGE est à 1° 26' (25 mls) à l'OUEST du NORD GEOGRAPHIQUE au centre de la carte.

PHOTOGRAPHY COMPIRATION	PHOTOGRAPHIE RESTITUTION
173 A-24472 6/76	178
55 A-24484 7/76	60
75 A-24484 7/76	70
177 A-24483 7/76	172

Index to adjoining Maps of the National Topographic System Tableau d'assemblage du Système national de référence cartographique		
43-O/3	43-O/2	43-O/1
43 J/14	43 J/15	43 J/16
43 J/11	43 J/10	43 J/9

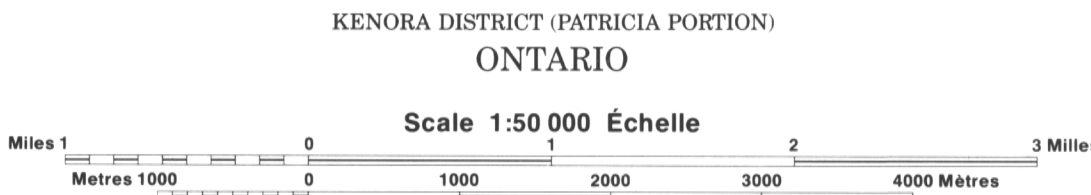
METRIC/MÉTRIQUE

METRIC/MÉTRIQUE



PRODUCED BY THE SURVEYS AND MAPPING BRANCH,  
DEPARTMENT OF ENERGY, MINES AND RESOURCES,  
OTTAWA, PUBLISHED IN 1986.  
COPIES MAY BE OBTAINED FROM THE CANADA MAP OFFICE,  
DEPARTMENT OF ENERGY, MINES AND RESOURCES, OTTAWA,  
OR YOUR NEAREST MAP DEALER.  
© 1986, HER MAJESTY THE QUEEN IN RIGHT OF CANADA,  
DEPARTMENT OF ENERGY, MINES AND RESOURCES.  
FOLDING MAY DAMAGE THIS PHOTOMAP

ELEVATIONS IN METRES ABOVE MEAN SEA LEVEL  
CONTOUR INTERVAL..... 10 METRES  
NORTH AMERICAN DATUM 1927  
TRANSVERSE MERCATOR PROJECTION  
INFORMATION CONCERNING BENCH MARKS AND HORIZONTAL SURVEY MONUMENTS CAN BE OBTAINED FROM  
GEODETTIC SURVEY, SURVEYS AND MAPPING BRANCH,  
OTTAWA.



ALTITUDES EN MÈTRES  
ÉQUIDISTANCE DES COURBES..... 10 MÈTRES  
SYSTÈME DE RÉFÉRENCE GÉODÉSIQUE NORD-AMÉRICAIN 1927  
PROJECTION TRANSVERSE DE MERCATOR  
POUR TOUT RENSEIGNEMENT CONCERNANT LES REPERES  
ET BORNES ALTIMÉTRIQUES, S'ADRESSER AUX LEVES  
GÉODÉSQUES, DIRECTION DES LEVES ET DE LA CARTO-  
GRAPHIE, OTTAWA.

ÉTABLIE PAR LA DIRECTION DES LEVES ET DE LA CARTO-  
GRAPHIE, MINISTÈRE DE L'ÉNERGIE, DES MINES ET DES RES-  
SOURCES, OTTAWA, PUBLIÉE EN 1986.  
CES CARTES SONT EN VENTE AU BUREAU DES CARTES DU  
CANADA, MINISTÈRE DE L'ÉNERGIE, DES MINES ET DES RES-  
SOURCES, OTTAWA, OU CHEZ LE Vendeur LE PLUS PRES.  
© 1986, SA MAJESTÉ LA REINE DU CHEF DU CANADA,  
MINISTÈRE DE L'ÉNERGIE, DES MINES ET DES RESSOURCES.  
PLIER CETTE PHOTOCARTE PEUT L'ENDOMMAGER