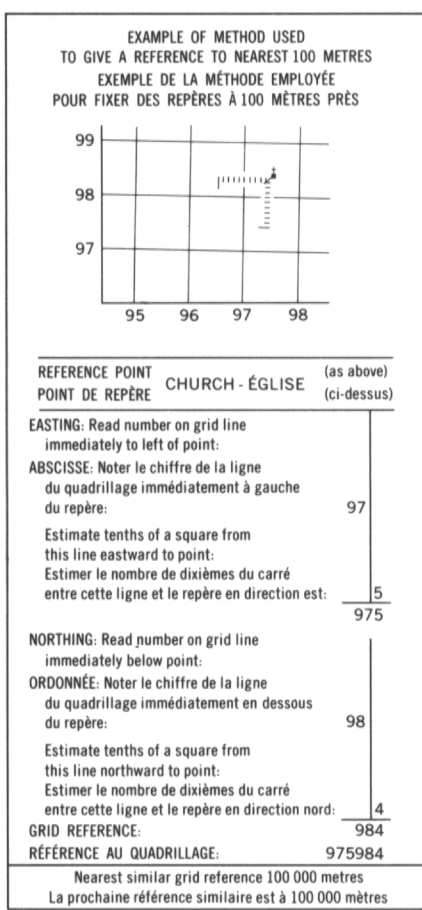
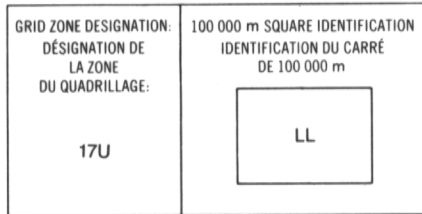



Military users,
refer to this map as:
Référence de cette carte
pour usage militaire.

SERIES A002
MAP 43 J/12
EDITION 1 MCE


SÉRIE
CARTE
ÉDITION



ONE THOUSAND METRE
UNIVERSAL TRANSVERSE MERCATOR GRID
ZONE 17
QUADRILLAGE DE MILLE MÈTRES
TRANSVERSE UNIVERSEL DE MERCATOR

The 1985 MAGNETIC BEARING is 10°14' (182 mils)
WEST OF GRID NORTH
ANNUAL CHANGE INCREASING 3.6'
GRID NORTH is 2°15' (40 mils) WEST OF TRUE NORTH
for centre of map

Le REPERE MAGNÉTIQUE en 1985 est à 10°14' (182 mils)
à l'OUEST du NORD DU QUADRILLAGE
VARIATION ANNUELLE CROISSANTE 3.6'
Le NORD DU QUADRILLAGE est à 2°15' (40 mils) à l'OUEST
du NORD GÉOGRAPHIQUE au centre de la carte.



Index to adjoining Maps of the National Topographic System
Tableau d'assemblage du Système national de référence cartographique

| | | |
|---------|---------|---------|
| 43 K/16 | 43 J/13 | 43 J/14 |
| 43 K/9 | 43 J/12 | 43 J/11 |
| 43 K/8 | 43 J/5 | 43 J/6 |

NOTE:
GRID TICKS WITH NUMBERS IN BRACKETS
OR WITHOUT NUMBERS INDICATE THE
ZONE 17
LES AMORCES NUMÉRIQUES ENTRE PARENTHÈSES
OU SANS NUMÉRO INDICENT
LE QUADRILLAGE DE 100 MÈTRES T.U.M.

NOTER:
Les amorces numériques entre parenthèses
ou sans numéro indiquent
le quadrillage de 100 mètres T.U.M.