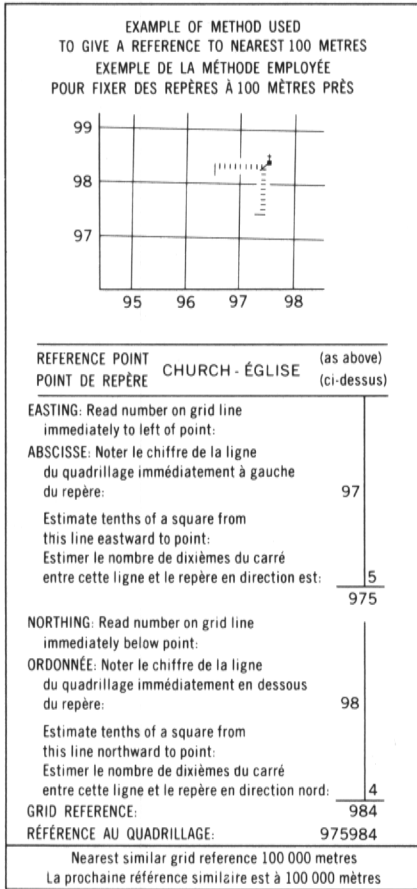
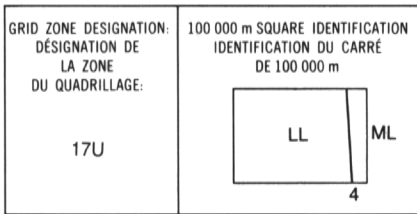
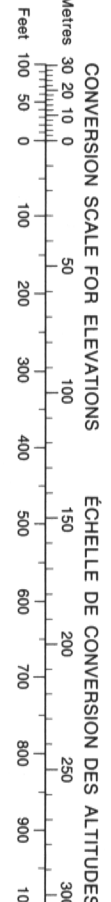



Military users, refer to this map as: Réference de cette carte pour usage militaire: SÉRIE A 002 MAP 43 J/10 SÉRIE CARTE 43 J/10 ÉDITION 1 MCE ÉDITION

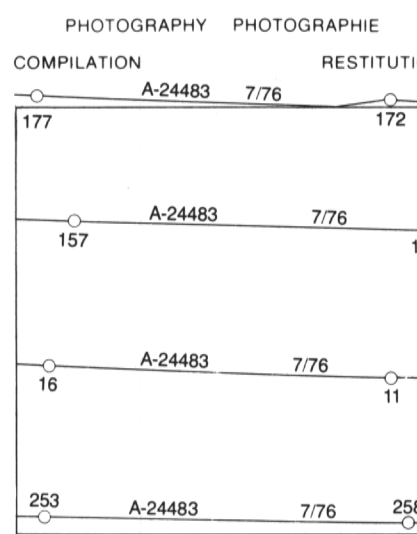


METRIC/MÉTRIQUE

ONE THOUSAND METRE UNIVERSAL TRANSVERSE MERCATOR GRID ZONE 17 QUADRILLAGE DE MILLE MÈTRES TRANSVERSE UNIVERSEL DE MERCATOR

The 1985 MAGNETIC BEARING is 12° 12' (217 min) WEST of GRID NORTH. ANNUAL CHANGE IN BEARING 2.8' GRID NORTH is 1° 28' (25 min) WEST of TRUE NORTH for centre of map.

Le REPÈRE MAGNÉTIQUE en 1985 est à 12° 12' (217 min) à l'OUEST du NORD DU QUADRILLAGE. VARIATION ANNUELLE DE L'OUEST 2.8' Le NORD DU QUADRILLAGE est à 1° 28' (25 min) à l'OUEST du NORD GÉOGRAPHIQUE au centre de la carte.



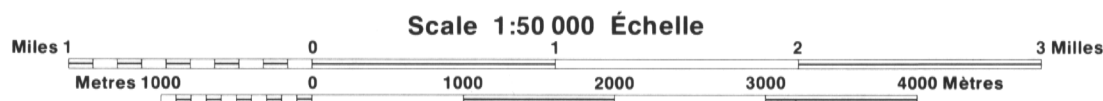
Index to adjoining Maps of the National Topographic System
Tableaux d'assemblage du Système national de référence cartographique

43 J/14	43 J/15	43 J/16
43 J/11	43 J/10	43 J/9
43 J/6	43 J/7	43 J/8

ALTITUDES EN MÈTRES ÉQUIDISTANCE DES COURBES 10 MÈTRES

Système de référence géodésique nord-américain 1927 PROJECTION TRANSVERSE DE MERCATOR

POUR TOUT RENSEIGNEMENT CONCERNANT LES REPERES ET REPERES ALTIMÉTRIQUES, S'ADRESSER AUX LEVES GÉODÉSQUES, DIRECTION DES LEVES ET DE LA CARTOGRAPHIE, OTTAWA.



KENORA DISTRICT (PATRICIA PORTION) ONTARIO

ELEVATIONS IN METRES ABOVE MEAN SEA LEVEL CONTOUR INTERVAL 10 METRES

NORTH AMERICAN DATUM 1927 TRANSVERSE MERCATOR PROJECTION

INFORMATION CONCERNING BENCH MARKS AND HORIZONTAL SURVEY MONUMENTS CAN BE OBTAINED FROM GEODETIC SURVEY, SURVEYS AND MAPPING BRANCH, OTTAWA.

PRODUCED BY THE SURVEYS AND MAPPING BRANCH, DEPARTMENT OF ENERGY, MINES AND RESOURCES, OTTAWA. PUBLISHED IN 1986.

COPIES MAY BE OBTAINED FROM THE CANADA MAP OFFICE, DEPARTMENT OF ENERGY, MINES AND RESOURCES, OTTAWA, OR YOUR NEAREST MAP DEALER.

© 1986, HER MAJESTY THE QUEEN IN RIGHT OF CANADA, DEPARTMENT OF ENERGY, MINES AND RESOURCES.

FOLDING MAY DAMAGE THIS PHOTOMAP

METRIC/MÉTRIQUE