


Military users:
refer to this map as
Référence de cette carte
pour usage militaire:

SERIES A 002 SÉRIE
MAP 43 J/6 CARTE
EDITION 1 MCE ÉDITION



GRID ZONE DESIGNATION DESIGNATION DE LA ZONE DU QUADRILLAGE:	100 000 m SQUARE IDENTIFICATION IDENTIFICATION DU CARRÉ DE 100 000 m
17 U	LL

EXAMPLE OF METHOD USED
TO GIVE A REFERENCE TO NEAREST 100 METRES
EXEMPLE DE LA MÉTHODE EMPLOYÉE
POUR FIXER DES REPÈRES À 100 MÈTRES PRÈS

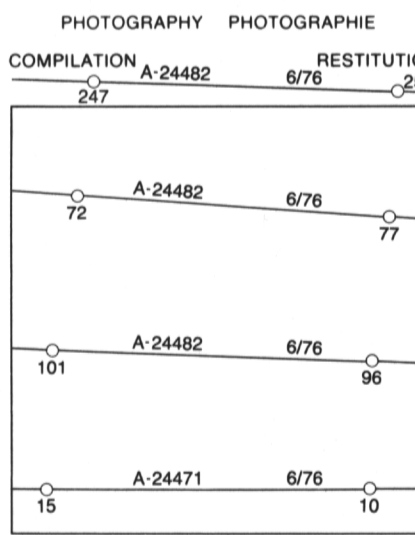
REFERENCE POINT
POINT DE REPÈRE CHURCH - ÉGLISE (see above)
EASTING: Road number on grid line immediately to left of point
ABSCISSE: Note le chiffre de la ligne du quadrillage immédiatement à gauche du repère
Estimate tenth of a square from this line eastward to point
Estimer le nombre de dixièmes du carré entre cette ligne et le repère en direction est: 5
NORTHING: Road number on grid line immediately below point
ORDONNÉE: Note le chiffre de la ligne du quadrillage immédiatement en dessous du repère
Estimate tenth of a square from this line northward to point
Estimer le nombre de dixièmes du carré entre cette ligne et le repère en direction nord: 4
GRID REFERENCE: 97584
REFERENCE AU QUADRILLAGE: 97584
Nearest similar grid reference 100 000 metres
La plus proche référence semblable est à 100 000 mètres

METRIC/MÉTRIQUE

ONE THOUSAND METRE
UNIVERSAL TRANSVERSE MERCATOR GRID
ZONE 17
QUADRILLAGE DE MILLE MÈTRES
TRANSVERSE UNIVERSEL DE MERCATOR

The 1985 MAGNETIC BEARING is 10°59' (195 mils)
WEST OF GRID NORTH.
ANNUAL CHANGE INCREASING 3.3'
GRID NORTH is 1°50' (33 mils) WEST of TRUE NORTH
for centre of map.

Le REPÈRE MAGNÉTIQUE en 1985 est à 10°59' (195 mils)
à l'OUEST du NORD DU QUADRILLAGE.
VARIATION ANNUELLE CROISSANTE 3.3'
Le NORD DU QUADRILLAGE est à 1°50' (33 mils) à l'OUEST
du NORD GÉOGRAPHIQUE au centre de la carte.



Index to adjoining Maps of the National Topographic System
Tableau d'indexage du Système national de référence cartographique

43 J/12	43 J/11	43 J/10
43 J/5	43 J/6	43 J/7
43 J/4	43 J/3	43 J/2

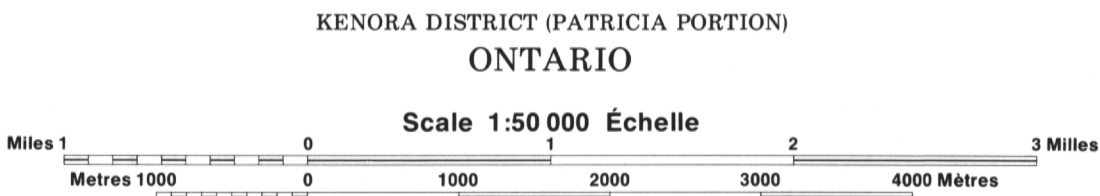
METRIC/MÉTRIQUE



PRODUCED BY THE SURVEYS AND MAPPING BRANCH,
DEPARTMENT OF ENERGY, MINES AND RESOURCES,
OTTAWA. PUBLISHED IN 1985.
COPIES MAY BE OBTAINED FROM THE CANADA MAP OFFICE,
DEPARTMENT OF ENERGY, MINES AND RESOURCES, OTTAWA,
OR YOUR NEAREST MAP DEALER.
© 1985, HER MAJESTY THE QUEEN IN RIGHT OF CANADA,
DEPARTMENT OF ENERGY, MINES AND RESOURCES.

FOLDING MAY DAMAGE THIS PHOTOMAP

ELEVATIONS IN METRES ABOVE MEAN SEA LEVEL
CONTOUR INTERVAL.....10 METRES
NORTH AMERICAN DATUM 1927
TRANSVERSE MERCATOR PROJECTION
INFORMATION CONCERNING BENCH MARKS AND HORIZONTAL SURVEY MONUMENTS CAN BE OBTAINED FROM
GEOCENTRIC SURVEY, SURVEYS AND MAPPING BRANCH,
OTTAWA.



KENORA DISTRICT (PATRICIA PORTION)
ONTARIO

ALTITUDES EN MÈTRES
ÉQUIDISTANCE DES COURBES.....10 MÈTRES
SYSTÈME DE RÉFÉRENCE GÉODÉSIQUE NORD-AMÉRICAIN 1927
PROJECTION TRANSVERSE DE MERCATOR
POUR TOUT RENSEIGNEMENT CONCERNANT LES REPÈRES
ET REPÈRES ALTIMÉTRIQUES, S'ADRESSER AUX LEVÉS
GÉODÉSIQUES, DIRECTION DES LEVÉS ET DE LA CARTO-
GRAPHIE, OTTAWA.

ÉTABLI PAR LA DIRECTION DES LEVÉS ET DE LA CARTO-
GRAPHIE, MINISTÈRE DE L'ÉNERGIE, DES MINES ET DES
RESSOURCES, OTTAWA, PUBLIÉE EN 1985.
CES CARTES SONT EN VENTE AU BUREAU DES CARTES DU
CANADA, MINISTÈRE DE L'ÉNERGIE, DES MINES ET DES
RESSOURCES, OTTAWA, OU CHEZ LE VENDOR LE PLUS PRÈS.
© 1985, SA MAJESTÉ LA REINE DU CHEF DU CANADA,
MINISTÈRE DE L'ÉNERGIE, DES MINES ET DES RESSOURCES.

PLIER CETTE PHOTOCARTE PEUT L'ENDOMMAGER