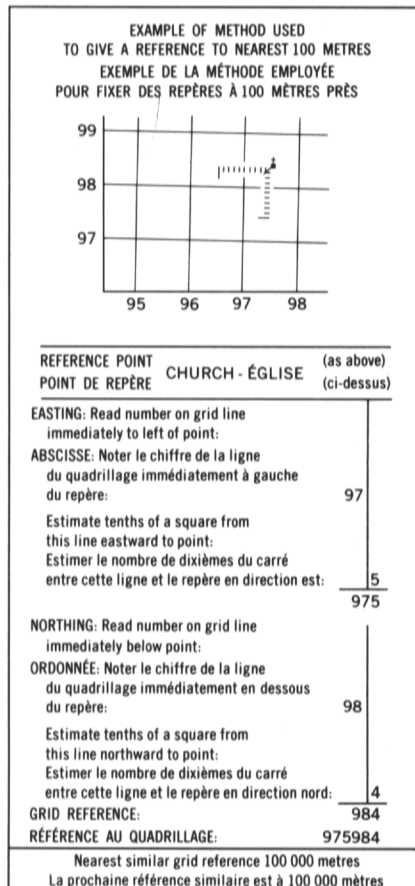
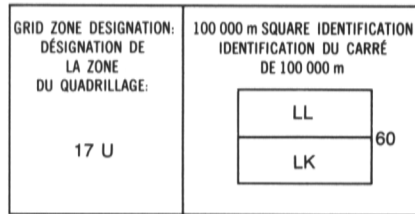



Military users:
refer to this map as:
Référé de cette carte:
pour usage militaire:

SERIES A 002 SÉRIE
MAP 43 J/4 CARTE
ÉDITION 1 MCE ÉDITION

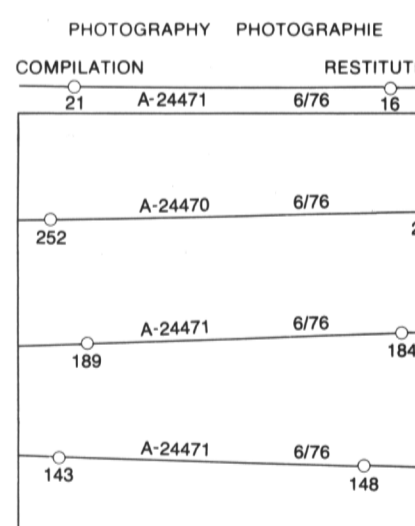


METRIC/MÉTRIQUE

ONE THOUSAND METRE
UNIVERSAL TRANSVERSE MERCATOR GRID
ZONE 17
QUADRILLAGE DE MILLE MÈTRES
TRANSVERSE UNIVERSSEL DE MERKATOR

The 1985 MAGNETIC BEARING is 9°42' (173 mils)
à l'OUEST du NORD DU QUADRILLAGE
ANNUAL CHANGE INCREASING 3.8'
GRID NORTH is 2°14' (40 mils) WEST of TRUE NORTH
for centre of map.

Le REPÈRE MAGNÉTIQUE en 1985 est à 9°42' (173 mils)
à l'OUEST du NORD DU QUADRILLAGE
VARIATION ANNUELLE CROISSANTE 3.8'
Le NORD DU QUADRILLAGE est à 2°14' (40 mils) à l'OUEST
du NORD GÉOGRAPHIQUE du centre de la carte.



Index to adjoining Maps of the National Topographic System
Tableaux d'assemblage du Système national de référence cartographique

43 K/8	43 J/5	43 J/6
43 K/1	43 J/4	43 J/3
43 F/16	43 G/13	43 G/14

NOTE:
GRID TICKS WITH NUMBERS IN BRACKETS
OR WITHOUT NUMBERS INDICATE THE
1000 METRE U.T.M. GRID
LES MARQUEES NUMÉRIQUES ENTRE PARENTHÈSES
OU SANS NUMÉRO INDICENT
LE QUADRILLAGE DE 1000 MÈTRES U.T.M.

NOTER:
LES MARQUEES NUMÉRIQUES ENTRE PARENTHÈSES
OU SANS NUMÉRO INDICENT
LE QUADRILLAGE DE 1000 MÈTRES U.T.M.

43 J/4
ÉDITION 1 ÉDITION