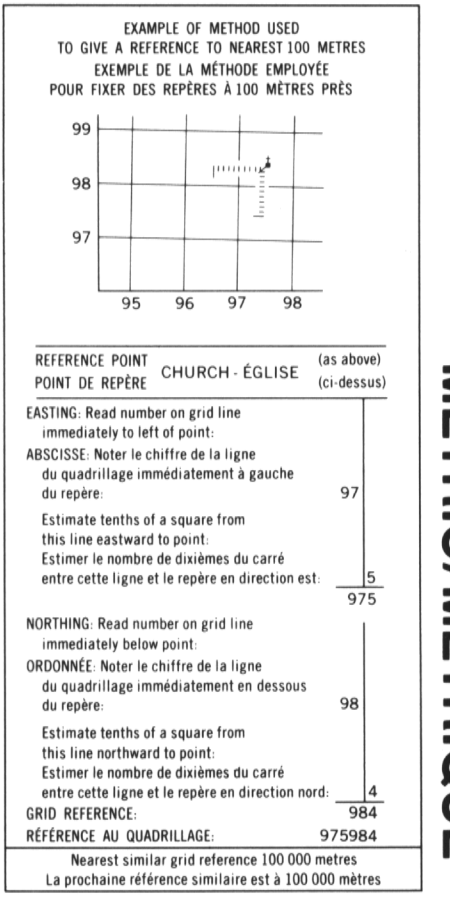
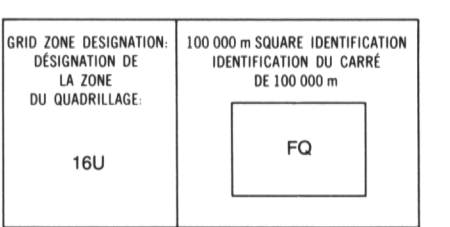
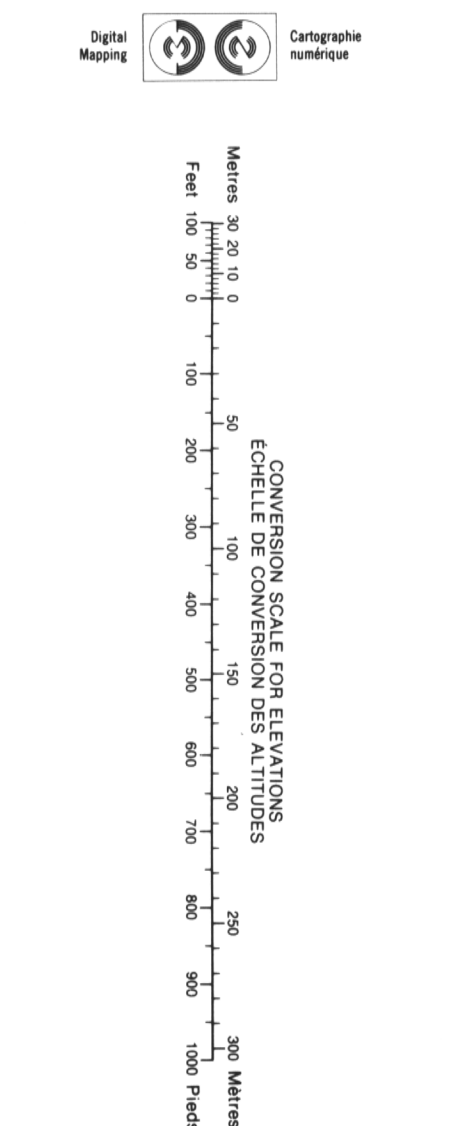


Military users, refer to this map as: **MAP 43 F/9**
Référence de cette carte pour usage militaire: **ÉDITION 1 MCE ÉDITION**

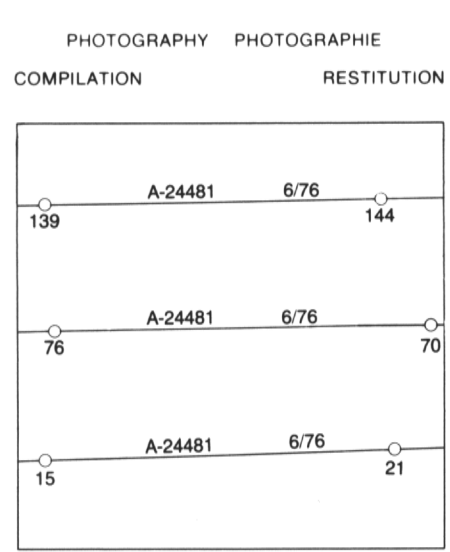


ONE THOUSAND METRE
UNIVERSAL TRANSVERSE MERCATOR GRID
ZONE 16
QUADRILLAGE DE MILLE MÈTRES
TRANSVERSE UNIVERSEL DE MERCATOR

The 1985 MAGNETIC BEARING is 12° 54' (229 min) to WEST OF GRID NORTH.
ANNUAL CHANGE INCREASING 4.4'
GRID NORTH is 2° 13' (39 min) EAST OF TRUE NORTH for centre of map.

Le REPERE MAGNETIQUE en 1985 est à 12° 54' (229 min) à l'OUEST du NORD DU QUADRILLAGE.
VARIATION ANNUELLE CROISSANTE 4.4'
Le NORD DU QUADRILLAGE est à 2° 13' (39 min) à l'EST du NORD GÉOGRAPHIQUE au centre de la carte.

GLOSSARY-GLOSSAIRE
POSITION APPROXIMATE POSITION APPROXIMATIVE



Index to adjoining Maps of the National Topographic System
Tableau d'indexage du Système national de référence cartographique

43 F/15	43 F/16	43 G/13
43 F/10	43 F/9	43 G/12
43 F/7	43 F/8	43 G/5

NOTE:
GRID TICKS WITH NUMBERS IN BRACKETS OR WITHOUT NUMBERS INDICATE THE 1000 METRE U.T.M. GRID.
LES AMORCES NUMÉROTÉES ENTRE PARENTHÈSES OU SANS NUMÉROS INDICENT LE QUADRILLAGE DE 1000 MÈTRES T.U.M.

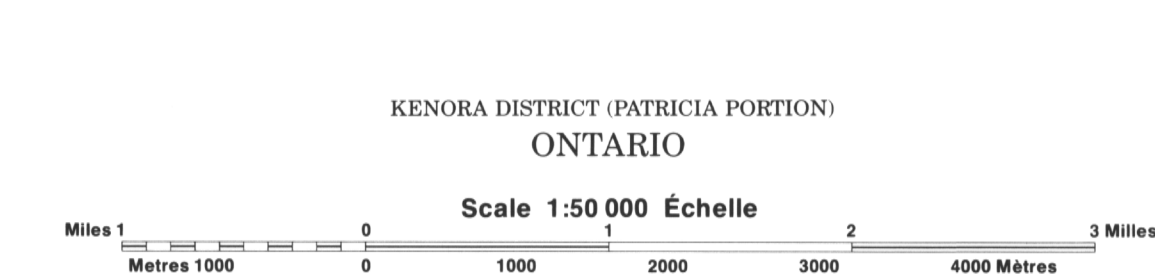
43 F/9
ÉDITION 1 ÉDITION

PRODUCED BY THE SURVEYS AND MAPPING BRANCH,
DEPARTMENT OF ENERGY, MINES AND RESOURCES,
OTTAWA, PUBLISHED IN 1985.
COPIES MAY BE OBTAINED FROM THE CANADA MAP OFFICE,
DEPARTMENT OF ENERGY, MINES AND RESOURCES, OTTAWA,
OR YOUR NEAREST MAP DEALER.
© 1985, HER MAJESTY THE QUEEN IN RIGHT OF CANADA,
DEPARTMENT OF ENERGY, MINES AND RESOURCES.

ELEVATIONS IN METRES ABOVE MEAN SEA LEVEL
CONTOUR INTERVAL 10 METRES

NORTH AMERICAN DATUM 1927
TRANSVERSE MERCATOR PROJECTION

INFORMATION CONCERNING BENCH MARKS AND HORIZONTAL SURVEY MONUMENTS CAN BE OBTAINED FROM
GEODETTIC SURVEY, SURVEYS AND MAPPING BRANCH,
OTTAWA.



ALTITUDES EN MÈTRES
ÉQUIDISTANCE DES COURBES 10 MÈTRES

SISTÈME DE RÉFÉRENCE GÉODÉSIQUE NORD-AMÉRICAIN 1927
PROJECTION TRANSVERSE DE MERCATOR

POUR TOUT RENSEIGNEMENT CONCERNANT LES REPERES ET BORNES ALTIMÉTRIQUES, S'ADRESSER AUX LEVÉS GÉODÉSIQUES, DIRECTION DES LEVÉS ET DE LA CARTOGRAPHIE, OTTAWA.

ÉTABLI PAR LA DIRECTION DES LEVÉS ET DE LA CARTOGRAPHIE, MINISTÈRE DE L'ÉNERGIE, DES MINES ET DES RESSOURCES, OTTAWA, PUBLIÉE EN 1985.
CES CARTES SONT EN VENTE AU BUREAU DES CARTES DU CANADA, MINISTÈRE DE L'ÉNERGIE, DES MINES ET DES RESSOURCES, OTTAWA, OU CHEZ LE VENDEUR LE PLUS PRÈS.
© 1985, SA MAJESTÉ LA REINE DU CHEF DU CANADA, MINISTÈRE DE L'ÉNERGIE, DES MINES ET DES RESSOURCES.

PLIER CETTE PHOTOCARTE PEUT L'ENDOMMAGER