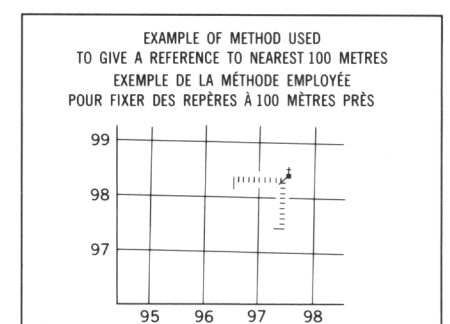
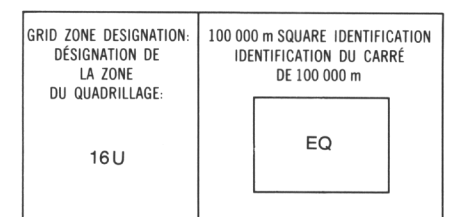
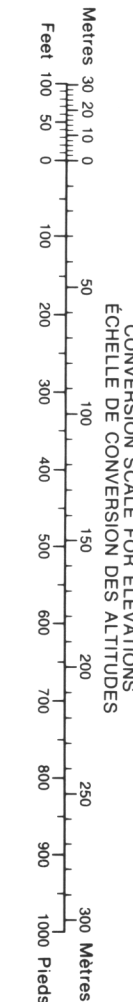


| | | |
|---|---------------|---------|
| Military users, refer to this map as: | SERIES A 002 | SÉRIE |
| Référence de cette carte pour usage militaire: | MAP 43 E/8 | CARTE |
| | EDITION 1 MCE | ÉDITION |



| REFERENCE POINT POINT DE REPÈRE | CHURCH - EGLISE | (as above) (ci-dessus) |
|--|-----------------|---------------------------|
| EASTING: Read number on grid line immediately to left of point: ABSCISSE: Note le chiffre de la ligne du quadrillage immédiatement à gauche du repère | | 97 |
| Estimate tenths of a square from this line eastward to point: Estime le nombre de dixièmes de carré entre cette ligne et le repère en direction est | | <u>5</u> 975 |
| NORTHING: Read number on grid line immediately below point: ORDONNÉE: Note le chiffre de la ligne du quadrillage immédiatement en dessous du repère | | 98 |
| Estimate tenths of a square from this line northward to point: Estime le nombre de dixièmes de carré entre cette ligne et le repère en direction nord | | <u>4</u> 984 |
| GRID REFERENCE RÉFÉRENCE AU QUADRILLAGE: | | 975984 |
| Nearest similar grid reference 100 000 metres Similaire référence la plus voisine 100 000 mètres | | |

ONE THOUSAND METRE
UNIVERSAL TRANSVERSE MERCATOR GRID
ZONE 16
QUADRILLAGE DE MILLE MÈTRES
TRANSVERSE UNIVERSEL DE MERCATOR

The 1985 MAGNETIC BEARING is 0°34' (152 miles)
WEST OF GRID NORTH.

ANNUAL CHANGE INCREASING 12.8"

GRID NORTH is 0°36' (111 miles) EAST OF TRUE NORTH
for CENTRE of MAP.

Le Repère MAGNETIQUE en 1985 est à 0°34' (152 miles)
à l'OUEST du NORD DU QUADRILLAGE.

VARIATION ANNUELLE CROISSANTE 12.8"


Le NORD DU QUADRILLAGE EST à 0°36' (111 miles) à l'EST
du NORD GÉOGRAPHIQUE au centre de la carte.

PHOTOGRAPHY PHOTOGRAPHIE
COMPILATION RESTITUTION

Index to adjoining Maps of the National Topographic System
Tableau d'assemblage du Système national de référence cartographique

| | | |
|---------|--------|---------|
| 43 E/10 | 43 E/9 | 43 F/12 |
| 43 E/7 | 43 E/8 | 43 F/5 |
| 43 E/2 | 43 E/1 | 43 F/4 |

43 E/8
DITION 1 ÉDITION

 Energy, Mines and Resources Canada Énergie, Mines et Ressources Canada

COPIES MAY BE OBTAINED FROM THE CANADA MAP OFFICE
DEPARTMENT OF ENERGY, MINES AND RESOURCES, OTTAWA
OR YOUR NEAREST MAP DEALER.

ELEVATIONS IN METRES ABOVE MEAN SEA LEVEL
CONTOUR INTERVAL.....10 METRES

INFORMATION CONCERNING BENCH MARKS AND HORIZONTAL SURVEY MONUMENTS CAN BE OBTAINED FROM GEODETIC SURVEY, SURVEYS AND MAPPING BRANCH, OTTAWA.

KENORA DISTRICT (PATRICIA PORTION)
ONTARIO

Scale 1:50 000 Échelle

Miles 1 0 1 2 3 Miles

Metres 1000 0 1000 2000 3000 4000 Metres

ALTITUDES EN MÈTRES
ÉQUIDISTANCE DES COURBES...10 MÈTRES
SYSTÈME DE RÉFÉRENCE GÉODÉSIQUE NORD-AMÉRICAIN 192
PROJECTION TRANSVERSE DE MERCATOR

POUR TOUT RENSEIGNEMENT CONCERNANT LES REPÈRES
ET BORNES ALTIMÉTRIQUES, S'ADRESSER AUX LEVÉS
GÉODÉSIQUES, DIRECTION DES LEVÉS ET DE LA CARTO-
GRAPHIE, OTTAWA

ÉTABLIE PAR LA DIRECTION DES LEVÉS ET DE LA CARTOGRAPHIE, MINISTÈRE DE L'ÉNERGIE, DES MINES ET DES RESSOURCES, OTTAWA, PUBLIÉE EN 1985.

CES CARTES SONT EN VENTE AU BUREAU DES CARTES DU CANADA, MINISTÈRE DE L'ÉNERGIE, DES MINES ET DES RESSOURCES, OTTAWA, ONTARIO. LE VENDREUR A.F.B.U. LE 1985

© 1985. SA MAJESTÉ LA REINE DU CHEF DU CANADA.
MINISTÈRE DE L'ÉNERGIE, DES MINES ET DES RESSOURCES.

PLIER CETTE PHOTOCARTE PEUT L'ENDOMMAGER

FOLDING MAY DAMAGE THIS PHOTOMAP

FOLDING MAY DAMAGE THIS PHOTOMAP