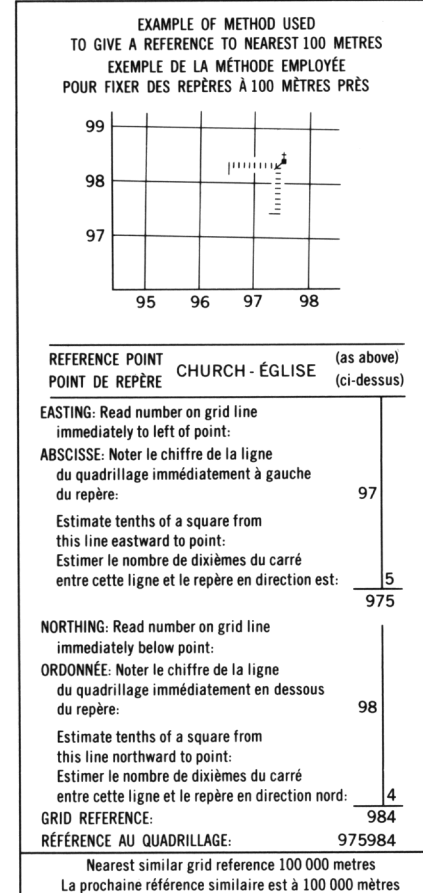
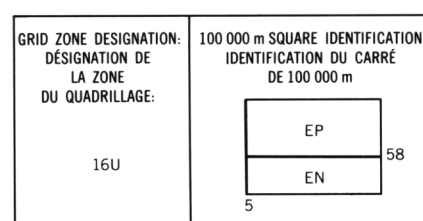


Use diagram only to obtain numerical values  
APPROXIMATE MEAN DECLINATION 1987  
FOR CENTRE OF MAP  
Annual change - increasing 14.2'

N'utiliser le diagramme que pour obtenir les valeurs numériques  
DÉCLINAISON MOYENNE APPROXIMATIVE  
AU CENTRE DE LA CARTE EN 1987  
Variation annuelle croissante 14.2'

ONE THOUSAND METRE  
UNIVERSAL TRANSVERSE MERCATOR GRID  
ZONE 16  
QUADRILLAGE UNIVERSEL TRANSVERSE DE MERCATOR  
DE MILLE MÈTRES



43 D/11	43 D/10	43 D/9
43 D/6	43 D/7	43 D/8
43 D/3	43 D/2	43 D/1

Index to adjoining Maps of the National Topographic System  
Tableau d'assemblage du Système national de référence cartographique

KITCHIE LAKE

43 D17

EDITION 1 ÉDITION

**PLIER CETTE PHOTOCARTE PEUT L'ENDOMMAGER**



Énergie, Mines et  
Ressources Canada

PRODUCED BY THE SURVEYS AND MAPPING BRANCH,  
DEPARTMENT OF ENERGY, MINES AND RESOURCES, FROM  
AERIAL PHOTOGRAPHS TAKEN IN 1970, 1974 AND 1976.  
PUBLISHED IN 1987.

COPIES MAY BE OBTAINED FROM THE CANADA MAP OFFICE,  
DEPARTMENT OF ENERGY, MINES AND RESOURCES, OTTAWA,  
OR YOUR NEAREST MAP DEALER.

© 1987, HER MAJESTY THE QUEEN IN RIGHT OF CANADA

**FOLDING MAY DAMAGE THIS PHOTOMAP**

ELEVATIONS IN METRES ABOVE MEAN SEA LEVEL

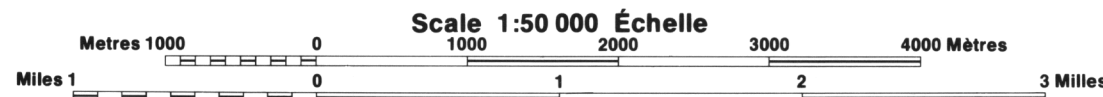
CONTOUR INTERVAL.....10 METRES

NORTH AMERICAN DATUM 1927  
TRANSVERSE MERCATOR PROJECTION

INFORMATION CONCERNING BENCH MARKS AND HORIZONTAL SURVEY MONUMENTS CAN BE OBTAINED FROM GEODETTIC SURVEY, SURVEYS AND MAPPING BRANCH, OTTAWA.

KITCHIE LAKE

KENORA DISTRICT (PATRICIA PORTION)  
ONTARIO



### ALTITUDES EN MÈTRES

ÉQUIDISTANCE DES COURBES... 10 MÈTRES

SYSTÈME DE RÉFÉRENCE GÉODÉSIQUE NORD-AMÉRICAIN 1927  
PROJECTION TRANSVERSE DE MERCATOR

POUR TOUT RENSEIGNEMENT CONCERNANT LES REPÈRES  
ET BORNES ALTIMÉTRIQUES, S'ADRESSER AUX LEVÉS  
GÉODÉSIQUES, DIRECTION DES LEVÉS ET DE LA CARTO-  
GRAPHIE, OTTAWA.

ÉTABLIE PAR LA DIRECTION DES LEVÉS ET DE LA CARTOGRAPHIE  
MINISTÈRE DE L'ÉNERGIE, DES MINES ET DES RESSOURCES  
À L'AIDE DE PHOTOGRAPHIES AÉRIENNES PRISES EN 1970  
1974 ET 1976. PUBLIÉE EN 1987.

CES CARTES SONT EN VENTE AU BUREAU DES CARTES DU CANADA, MINISTÈRE DE L'ÉNERGIE, DES MINES ET DES RESSOURCES, OTTAWA, OU CHEZ LE VENDEUR LE PLUS PRÈS.

© 1987, SA MAJESTÉ LA REINE DU CHEF DU CANADA,  
MINISTÈRE DE L'ÉNERGIE, DES MINES ET DES RESSOURCES.