


PRODUCED BY THE SURVEYS AND MAPPING BRANCH
DEPARTMENT OF ENERGY, MINES AND RESOURCES, FROM
AERIAL PHOTOGRAPHS TAKEN IN 1974 AND 1976. PUBLISHED
IN 1987.
COPIES MAY BE OBTAINED FROM THE CANADA MAP OFFICE,
DEPARTMENT OF ENERGY, MINES AND RESOURCES, OTTAWA,
OR YOUR NEAREST BOOK DEALER.
© 1987 HER MAJESTY THE QUEEN IN RIGHT OF CANADA,
DEPARTMENT OF ENERGY, MINES AND RESOURCES.
FOLDING MAY DAMAGE THIS PHOTOMAP

ELEVATIONS IN METRES ABOVE MEAN SEA LEVEL
CONTOUR INTERVAL.....10 METRES
NORTH AMERICAN DATUM 1927
TRANSVERSE MERCATOR PROJECTION
INFORMATION CONCERNING BENCH MARKS AND HORIZONTAL SURVEY MONUMENTS CAN BE OBTAINED FROM
GEODETIC SURVEY, SURVEYS AND MAPPING BRANCH,
OTTAWA.

KENORA DISTRICT (PATRICIA PORTION)
ONTARIO



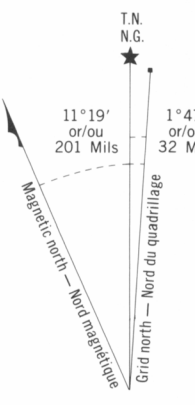
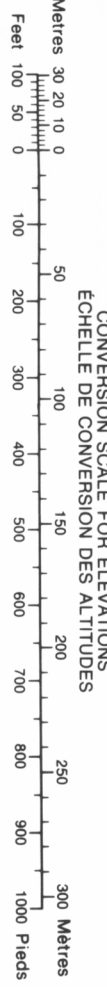
ALTITUDES EN MÈTRES
ÉQUIDISTANCE DES COURBES...10 MÈTRES
SYSTÈME DE RÉFÉRENCE GÉODÉSIQUE NORD-AMÉRICAIN 1927
PROJECTION TRANSVERSE DE MERCATOR
POUR TOUT RENSEIGNEMENT CONCERNANT LES RÉFÉRÉS
ET BORNES ALTIMÉTRIQUES, S'ADRESSER AUX LEVÉS
GÉODÉSIQUES, DIRECTION DES LEVÉS ET DE LA CARTO-
GRAPHIE, OTTAWA

ÉTABLI PAR LA DIRECTION DES LEVÉS ET DE LA CARTOGRAPHIE,
MINISTÈRE DE L'ÉNERGIE, DES MINES ET DES RESSOURCES,
À L'AIDE DE PHOTOGRAPHIES AÉRIENNES PRISES EN 1974
ET 1976. PUBLIÉE EN 1987.
CES CARTES SONT EN VENTE AU BUREAU DES CARTES DU
CANADA, MINISTÈRE DE L'ÉNERGIE, DES MINES ET DES RE-
SSOURCES, OTTAWA, OU CHEZ LE VENDEUR LE PLUS PRÈS.
© 1987 SA MAJESTÉ LA REINE DU CHEF DU CANADA,
MINISTÈRE DE L'ÉNERGIE, DES MINES ET DES RESSOURCES.

PLIER CETTE PHOTOCARTE PEUT L'ENDOMMAGER

Military users,
refer to this map as:
Référence de cette carte
pour usage militaire

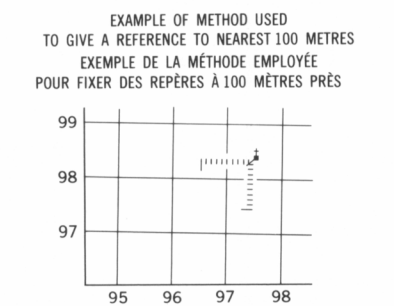
SERIES A 002 SÉRIE
MAP 43 C/7 CARTE
EDITION 1 MCE ÉDITION



Use diagram only to obtain numerical values
APPROXIMATE MEAN DECLINATION 1987
FOR CENTRE OF MAP
Annual change increasing 13.3'
N'utiliser le diagramme que pour obtenir les valeurs numériques
DECLINATION MOYENNE APPROXIMATIVE
AU CENTRE DE LA CARTE EN 1987
Variation annuelle croissante 13,3'

ONE THOUSAND METRE
UNIVERSAL TRANSVERSE MERCATOR GRID
ZONE 16
QUADRILLAGE UNIVERSAL TRANSVERSE DE MERCATOR
DE MILLE MÈTRES

GRID ZONE DESIGNATION DESIGNATION DE LA ZONE DU QUADRILLAGE	100 000 m SQUARE IDENTIFICATION IDENTIFICATION DU CARRÉ DE 100 000 m
16U	FP FN



REFERENCE POINT POINT DE RÉFÉRENCE	CHURCH-ÉGLISE	(as above) (ci-dessus)
EASTING: Read number on grid line immediately to left of point ABSCISSE: Note le chiffre de la ligne de quadrillage immédiatement à gauche du repère. Estimate length of a square from this line eastward to point. Estimer le nombre de divisions du carré entre cette ligne et le repère en direction est.	97 5 975	
NORTHING: Read number on grid line immediately below point ORDONNÉE: Note le chiffre de la ligne de quadrillage immédiatement en dessous du repère. Estimate length of a square from this line northward to point. Estimer le nombre de divisions du carré entre cette ligne et le repère en direction nord.	98 4 984	
GRID REFERENCE: Référence au quadrillage	975984	
Nearest similar grid reference 100 000 metres La prochaine référence similaire est à 100 000 mètres		

43 C/11	43 C/10	43 C/9
43 C/6	43 C/7	43 C/8
43 C/3	43 C/2	43 C/1

Index to adjoining Maps of the National Topographic System
Tableau d'assemblage du Système national de référence cartographique

PROVISIONAL PRINT
IMPRESSION PROVISOIRE