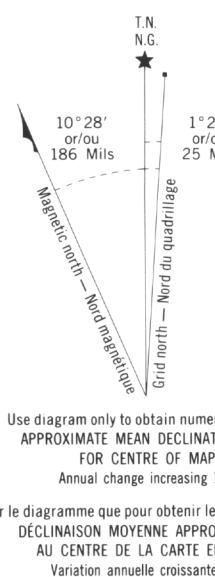
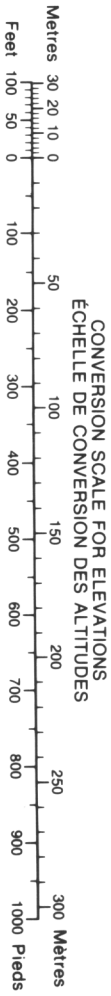
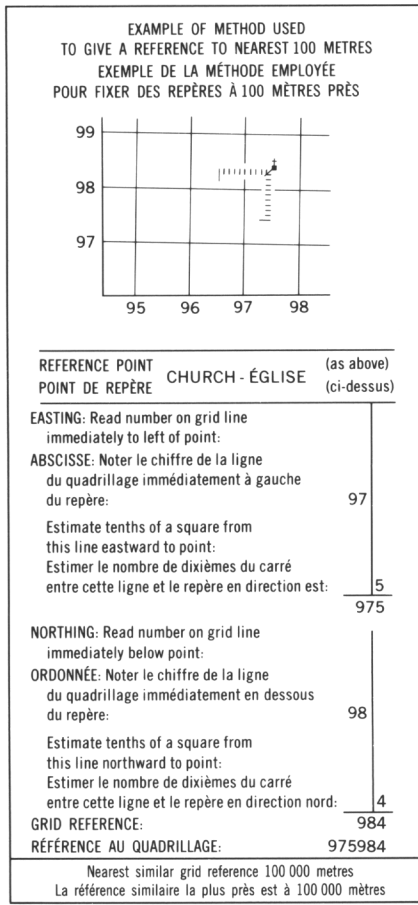


Military users, refer to this map as: Références de cette carte pour usage militaire: SERIES A 002 SÉRIE MAP 43 C/3 CARTE ÉDITION 1 MCE ÉDITION



ONE THOUSAND METRE UNIVERSAL TRANSVERSE MERCATOR GRID ZONE 16 QUADRILLAGE UNIVERSAL TRANSVERSE DE MERCATOR DE MILLE MÈTRES

| GRID ZONE DESIGNATION DÉSIGNATION DE LA ZONE DU QUADRILLAGE | 100 000 m-SQUARE IDENTIFICATION IDENTIFICATION DU CARRÉ DE 100 000 m ² |
|---|---|
| 16U | FN |



| | | |
|---------|---------|---------|
| 43 C/5 | 43 C/6 | 43 C/7 |
| 43 C/4 | 43 C/3 | 43 C/2 |
| 42 N/13 | 42 N/14 | 42 N/15 |

Index to adjoining Maps of the National Topographic System
Tableaux d'assemblage du Système national de référence cartographique

ÉTABLI PAR LA DIRECTION DES LEVÉS ET DE LA CARTOGRAPHIE, MINISTÈRE DE L'ÉNERGIE, DES MINES ET DES RESSOURCES, À LAID DES PHOTOGRAPHES AÉRIENNES PRIS EN 1974 ET 1978, PUBLIÉE EN 1980.

DES CARTES SONT Fournies AU BUREAU DES CARTES DU CANADA, MINISTÈRE DE L'ÉNERGIE, DES MINES ET DES RESSOURCES, OTTAWA, OU CHEZ LE Vendeur LE PLUS PRÈS.

© 1989, SA MAJESTÉ LA REINE DU CHEF DU CANADA, MINISTÈRE DE L'ÉNERGIE, DES MINES ET DES RESSOURCES.

PLIER CETTE PHOTOCARTE PEUT L'ENDOMMAGER