

METRIC/MÉTRIQUE

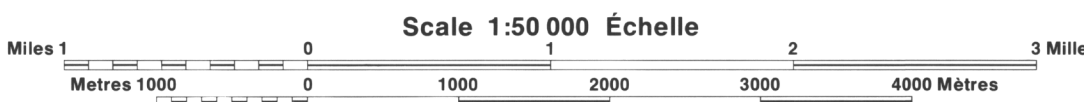
43 B/9 EDITION 1 PHOTOMAP METRIC Canada MÉTRIQUE PHOTOCARTE ÉDITION 1 43 B/9



PRODUCED BY THE SURVEYS AND MAPPING BRANCH,
DEPARTMENT OF ENERGY, MINES AND RESOURCES,
OTTAWA. PUBLISHED IN 1986.
COPIES MAY BE OBTAINED FROM THE CANADA MAP OFFICE,
DEPARTMENT OF ENERGY, MINES AND RESOURCES, OTTAWA,
OR YOUR NEAREST MAP DEALER.
© 1986. HER MAJESTY THE QUEEN IN RIGHT OF CANADA
DEPARTMENT OF ENERGY, MINES AND RESOURCES

ELEVATIONS IN METRES ABOVE MEAN SEA LEVEL
CONTOUR INTERVAL.....10 METRES
NORTH AMERICAN DATUM 1927
TRANSVERSE MERCATOR PROJECTION
INFORMATION CONCERNING BENCH MARKS AND HORIZONTAL SURVEY MONUMENTS CAN BE OBTAINED FROM
GEODETIC SURVEY, SURVEYS AND MAPPING BRANCH,
OTTAWA.

CUDMORE CREEK
KENORA DISTRICT (PATRICIA PORTION)
ONTARIO



ALTITUDES EN MÈTRES
ÉQUIDISTANCE DES COURBES...10 MÈTRES
SYSTÈME DE RÉFÉRENCE GÉODÉSIQUE NORD-AMÉRICAIN 1927
PROJECTION TRANSVERSE DE MERCATOR
POUR TOUT RENSEIGNEMENT CONCERNANT LES RÉPÈRES
ET BORNES ALTIMÉTRIQUES, S'ADRESSER AUX LEVÉS
GÉODÉSQUES, DIRECTION DES LEVÉS ET DE LA CARTO-
GRAPHIE, OTTAWA.

ÉTABLI PAR LA DIRECTION DES LEVÉS ET DE LA CARTO-
GRAPHIE, MINISTÈRE DE L'ÉNERGIE, DES MINES ET DES RES-
SOURCES, OTTAWA, PUBLÉE EN 1986.
CES CARTES SONT EN VENTE AU BUREAU DES CARTES DU
CANADA, MINISTÈRE DE L'ÉNERGIE, DES MINES ET DES RES-
SOURCES, OTTAWA, OU CHEZ LE VENDOR LE PLUS PRÈS.
© 1986. SA MAJESTÉ LA REINE DU CHEF DU CANADA
MINISTÈRE DE L'ÉNERGIE, DES MINES ET DES RESSOURCES

PLIER CETTE PHOTOCARTE PEUT L'ENDOMMAGER

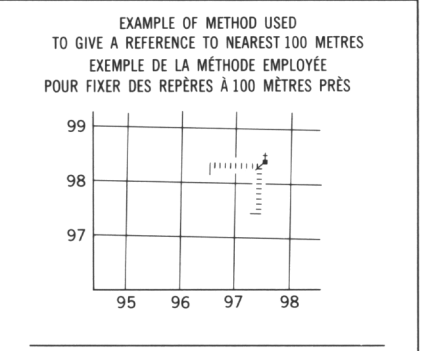
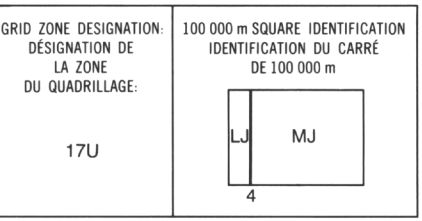
Military users,
refer to this map as:
Référence de cette carte
pour usage militaire.

SERIES A 002
MAP 43 B/9
ÉDITION 1 MCE

Digital
Mapping



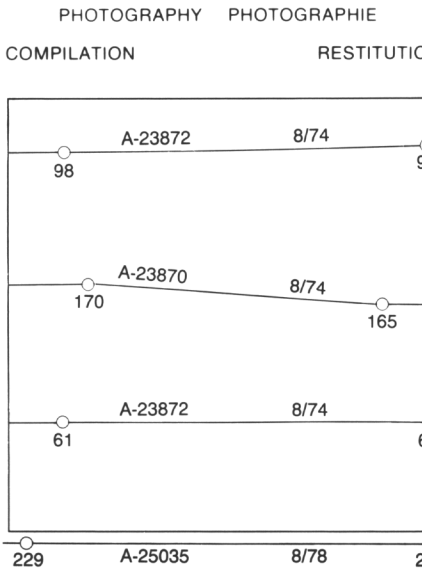
Cartographie
numérique



EXAMPLE OF METHOD USED
TO GIVE A REFERENCE TO NEAREST 100 METRES
EXEMPLE DE LA MÉTHODE EMPLOYÉE
POUR FIXER DES RÉPÈRES À 100 MÈTRES PRÈS
REFERENCE POINT
POINT DE RÉFÈRE
EASTING: Read number on grid line
immediately to left of point.
ABSCISSE: Note le chiffre de la ligne
du quadrillage immédiatement à gauche
du repère.
Estimate tenths of a square from
this line eastward to point.
Estimer le nombre de dixièmes du carré
entre cette ligne et le repère en direction est.
NORTHING: Read number on grid line
immediately below point.
ORDONNÉE: Note le chiffre de la ligne
du quadrillage immédiatement en dessous
du repère.
Estimate tenths of a square from
this line northward to point.
Estimer le nombre de dixièmes du carré
entre cette ligne et le repère en direction nord.
GRID REFERENCE
RÉFÉRENCE AU QUADRILLAGE
Nearest similar grid reference 100 000 metres
La prochaine référence similaire est à 100 000 mètres

ONE THOUSAND METRE
UNIVERSAL TRANSVERSE MERCATOR GRID
ZONE 17
QUADRILLAGE DE MILLE MÈTRES
TRANSVERSE UNIVERSEL DE MERCATOR

The 1986 MAGNETIC BEARING is 11°38' (207 mils)
WEST OF GRID NORTH.
ANNUAL CHANGE INCREASING 10.9'
GRID NORTH is 1°00' (18 mils) WEST OF TRUE NORTH
for centre of map.
Le RÉPÈRE MAGNÉTIQUE en 1986 est à 11°38' (207 mils)
à l'OUEST du NORD DU QUADRILLAGE
VARIATION ANNUELLE CROISSANTE 10.9'
Le NORD DU QUADRILLAGE est à 1°00' (18 mils) à l'OUEST
du NORD GÉOGRAPHIQUE au centre de la carte.



43 B/15	43 B/16	43 A/13
43 B/10	43 B/9	43 A/12
43 B/7	43 B/8	43 A/5

CUDMORE CREEK
43 B/9
ÉDITION 1



Energy, Mines and
Resources Canada

Energie, Mines et
Ressources Canada

PROVISIONAL PRINT
IMPRESSION PROVISOIRE