


METRIC/MÉTRIQUE

| Military users, refer to this map as: / Référence de cette carte pour usage militaire: | SERIES / SÉRIE | A 002 |
|---|---|---|
| | MAP / CARTE | 42-O/15 |
| | EDITION / ÉDITION | 1 MCE |

Digital Mapping / Cartographie numérique

CONVERSION SCALE FOR ELEVATIONS / ÉCHELLE DE CONVERSION DES ALTITUDES

Mètres 30 20 10 0 — Feet 100 50 0 — 100 200 300 400 500 600 700 800 900 1000 Pieds — 250 300 Mètres

| GRID ZONE DESIGNATION. DÉSIGNATION DE LA ZONE DU QUADRILLAGE. | 100 000 m SQUARE IDENTIFICATION. IDENTIFICATION DU CARRÉ DE 100 000 m |
|---|---|
| 17U | LH |

EXAMPLE OF METHOD USED TO GIVE A REFERENCE TO NEAREST 100 METRES
EXEMPLE DE LA MÉTHODE EMPLOYÉE POUR FIXER DES REPÈRES À 100 MÈTRES PRÈS




| REFERENCE POINT / POINT DE REPÈRE | CHURCH - ÉGLISE | (as above) (ci-dessus) |
|---|---|---|
| EASTING: Read number on grid line immediately to left of point. ABSCISSE: Noter le chiffre de la ligne du quadrillage immédiatement à gauche du repère: | 97 | |
| Estimate tenths of a square from this line eastward to point. Estimer le nombre de dixièmes du carré entre cette ligne et le repère en direction est: | | 5 |
| | 975 | |
| NORTHING: Read number on grid line immediately below point. ORDONNÉE: Noter le chiffre de la ligne du quadrillage immédiatement en dessous du repère: | 98 | |
| Estimate tenths of a square from this line northward to point. Estimer le nombre de dixièmes du carré entre cette ligne et le repère en direction nord: | | 4 |
| GRID REFERENCE. RÉFÉRENCE AU QUADRILLAGE. | 975984 | |

Nearest similar grid reference 100 000 metres
La prochaine référence similaire est à 100 000 mètres

ONE THOUSAND METRE
UNIVERSAL TRANSVERSE MERCATOR GRID
ZONE 17
QUADRILLAGE DE MILLE MÈTRES
TRANSVERSE UNIVERSEL DE MERCATOR

The 1986 MAGNETIC BEARING is 10°03′ (179 mils) WEST of GRID NORTH.

ANNUAL CHANGE INCREASING 11.1′

GRID NORTH is 1°23′ (24 mils) WEST of TRUE NORTH for centre of map.

Le REPÈRE MAGNÉTIQUE en 1986 est à 10°03′ (179 mils) à l'OUEST du NORD QUADRILLAGE.

VARIATION ANNUELLE CROISSANTE 11,1′

Le NORD DU QUADRILLAGE est à 1°23′ (24 mils) à l'OUEST du NORD GÉOGRAPHIQUE au centre de la carte.

PHOTOGRAPHY COMPILATION — PHOTOGRAPHIE RESTITUTION




Index to adjoining Maps of the National Topographic System
Tableau d'assemblage du Système national de référence cartographique

| | | |
|---|---|---|
| 43 B/3 | 43 B/2 | 43 B/1 |
| 42-O/14 | 42-O/15 | 42-O/16 |
| 42-O/11 | 42-O/10 | 42-O/9 |

METRIC/MÉTRIQUE

PRODUCED BY THE SURVEYS AND MAPPING BRANCH, DEPARTMENT OF ENERGY, MINES AND RESOURCES, OTTAWA. PUBLISHED IN 1986.

COPIES MAY BE OBTAINED FROM THE CANADA MAP OFFICE, DEPARTMENT OF ENERGY, MINES AND RESOURCES, OTTAWA, OR YOUR NEAREST MAP DEALER.

© 1986. HER MAJESTY THE QUEEN IN RIGHT OF CANADA. DEPARTMENT OF ENERGY, MINES AND RESOURCES.

FOLDING MAY DAMAGE THIS PHOTOMAP

**ELEVATIONS IN METRES ABOVE MEAN SEA LEVEL**

**CONTOUR INTERVAL.....10 METRES**

NORTH AMERICAN DATUM 1927

TRANSVERSE MERCATOR PROJECTION

INFORMATION CONCERNING BENCH MARKS AND HORIZONTAL SURVEY MONUMENTS CAN BE OBTAINED FROM GEODETIC SURVEY, SURVEYS AND MAPPING BRANCH, OTTAWA.

# FISHING CREEK ISLAND
ONTARIO

**Scale 1:50 000 Échelle**

Miles 1 0 1 2 3 Milles

Mètres 1000 0 1000 2000 3000 4000 Mètres

**ALTITUDES EN MÈTRES**

**ÉQUIDISTANCE DES COURBES... 10 MÈTRES**

SYSTÈME DE RÉFÉRENCE GÉODÉSIQUE NORD-AMÉRICAIN 1927

PROJECTION TRANSVERSE DE MERCATOR

POUR TOUT RENSEIGNEMENT CONCERNANT LES REPÈRES ET BORNES ALTIMÉTRIQUES, S'ADRESSER AUX LEVÉS GÉODÉSIQUES, DIRECTION DES LEVÉS ET DE LA CARTOGRAPHIE, OTTAWA.

ÉTABLIE PAR LA DIRECTION DES LEVÉS ET DE LA CARTOGRAPHIE, MINISTÈRE DE L'ÉNERGIE, DES MINES ET DES RESSOURCES, OTTAWA. PUBLIÉE EN 1986.

CES CARTES SONT EN VENTE AU BUREAU DES CARTES DU CANADA, MINISTÈRE DE L'ÉNERGIE, DES MINES ET DES RESSOURCES, OTTAWA, OU CHEZ LE VENDEUR LE PLUS PRÈS.

© 1986. SA MAJESTÉ LA REINE DU CHEF DU CANADA. MINISTÈRE DE L'ÉNERGIE, DES MINES ET DES RESSOURCES.

**PLIER CETTE PHOTOCARTE PEUT L'ENDOMMAGER**

FISHING CREEK ISLAND
42-O/15
EDITION 1 ÉDITION

Energy, Mines and Resources Canada — Énergie, Mines et Ressources Canada

PROVISIONAL PRINT
IMPRESSION PROVISOIRE