

Produced by the SURVEYS AND MAPPING BRANCH,  
DEPARTMENT OF ENERGY, MINES AND RESOURCES.  
Updated from aerial photographs taken in 1972. Culture check  
1972. Printed 1976.

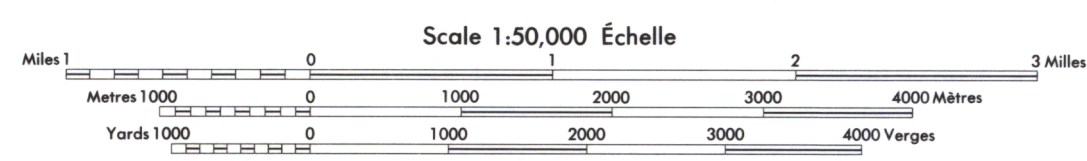
Copies may be obtained from the Canada Map Office,  
Department of Energy, Mines and Resources, Ottawa,  
or your nearest map dealer.

© Canada Copyrights Reserved 1976

Roads:  
loose or stabilized surface, all weather...  
de gravel, temps sec et  
unclassified streets...  
cart track...  
trail, cut line or portage...  
sentier, percée ou portage

Routes:  
gravier aggloméré, toute saison...  
de gravel, temps sec et  
unclassified streets...  
de terre...  
sentier, percée ou portage

For complete reference see reverse side



CONTOUR INTERVAL 50 FEET  
Elevations in feet above Mean Sea Level  
North American Datum 1927  
Transverse Mercator Projection

EQUIDISTANCE DES COURBES SOUS PRESS  
Elevations en pieds au-dessus du niveau moyen de la mer  
Système de référence géodésique nord-américain, 1927  
Projection transverse de Mercator

Établi par la DIRECTION DES LEVÉS ET DE LA CARTOGRAPHIE,  
MINISTÈRE DE L'ÉNERGIE, DES MINES ET DES RESSOURCES.  
Mis à jour à partir de photographies aériennes prises en 1972. Vérification  
des ouvrages en 1972. Imprimé en 1976.

Ces cartes sont en vente au Bureau des Cartes du Canada,  
ministère de l'Énergie, des Mines et des Ressources, Ottawa,  
ou chez le vendeur le plus près.

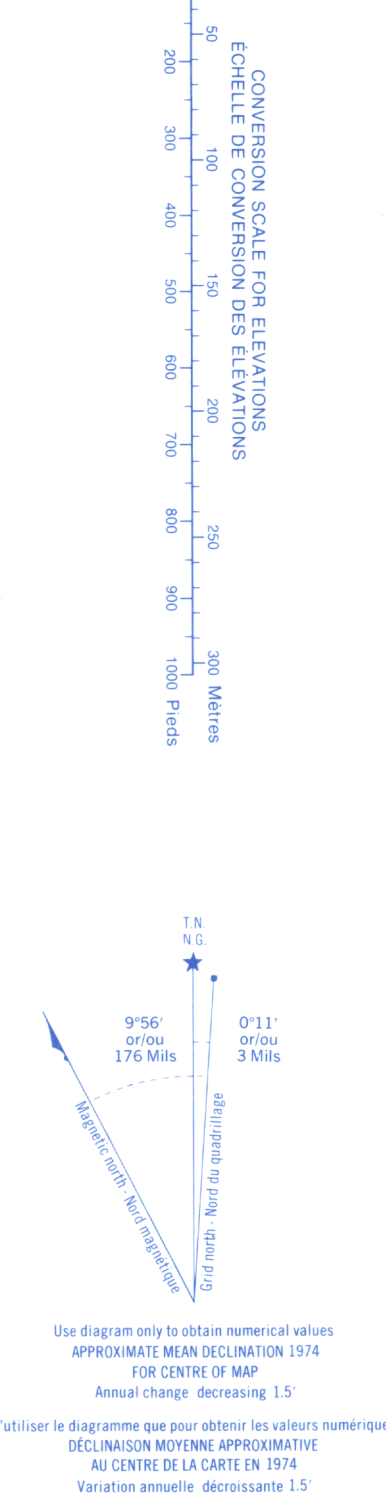
© Canada 1976. Tous droits réservés

WATABEAG RIVER  
42 A/7  
EDITION 2

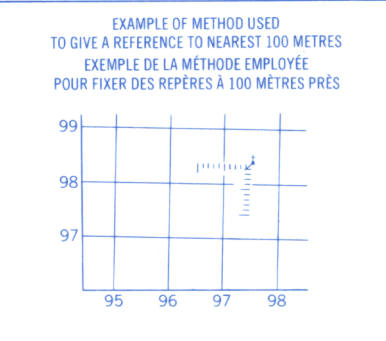
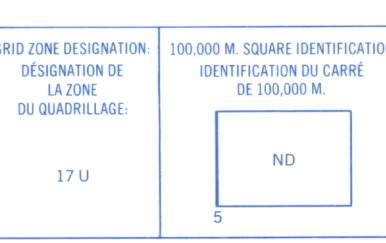
Military users,  
refer to this map as:  
Référence de cette carte  
pour usage militaire

SERIES A 751  
MAP 42 A/7  
EDITION 2 MCE

CARTE  
ÉDITION 2 MCE



ONE THOUSAND METRE  
UNIVERSAL TRANSVERSE MERCATOR GRID  
ZONE 17  
QUADRILLAGE DE MILLE MÈTRES  
TRANSVERSE UNIVERSEL DE MERCATOR



REFERENCE POINT  
POINT DE REPÈRE

EASTING: Read number on grid line  
immediately to left of point  
LONGITUDE EST: Meter to centre of the line  
du quadrillage immédiatement à gauche  
du repère

Estimate tenths of a square from  
this line eastward to point  
Estimer le nombre de dixièmes du carré  
entre cette ligne et le repère en direction est

NORTHING: Read number on grid line  
immediately below point  
LATITUDE NORD: Meter to centre of the line  
du quadrillage immédiatement en dessous  
du repère

Estimate tenths of a square from  
this line northward to point  
Estimer le nombre de dixièmes du carré  
entre cette ligne et le repère en direction nord

GRID REFERENCE  
RÉFÉRENCE AU QUADRILLAGE: 975964

Nearest uniform grid reference (100,000 metres (about 62 miles))  
La précision uniforme (carré) est à 100 000 mètres (environ 62 milles)

TABLEAU D'ASSEMBLAGE DU SYSTÈME NATIONAL  
DE RÉFÉRENCE CARTOGRAPHIQUE

42 A/1	42 A/10	42 A/9
42 A/6	42 A/7	42 A/8
42 A/3	42 A/2	42 A/1

INDEX TO ADJOINING MAPS OF  
THE NATIONAL TOPOGRAPHIC SYSTEM