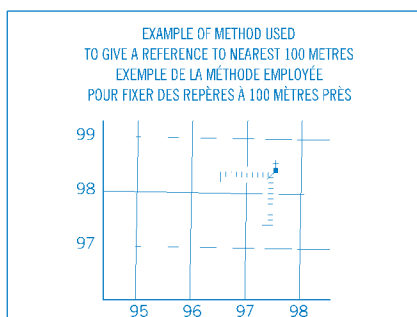
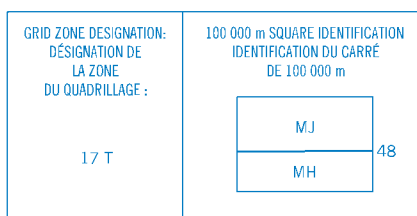


Use diagram only to obtain numerical values
APPROXIMATE MEAN DECLINATION 1998
FOR CENTRE OF MAP
Annual change increasing 3.7'

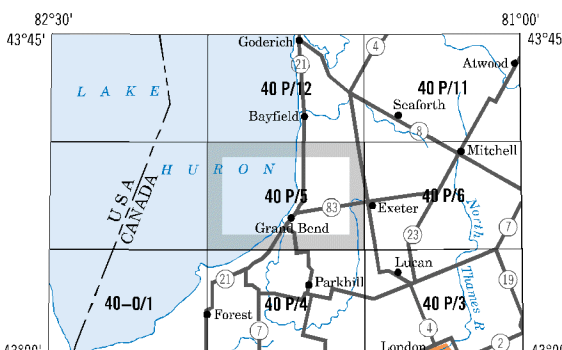
Utiliser le diagramme qui pour obtenir les valeurs numériques:
DECLINAISON MOYENNE APPROXIMATIVE
AU CENTRE DE LA CARTE EN 1998
Variation annuelle croissante 3,7°

ONE THOUSAND METRE
UNIVERSAL TRANSVERSE MERCATOR GRID
ZONE 17
QUADRILLAGE UNIVERSEL TRANSVERSE DE MERCATOR
DE MILLE MÈTRES



REFERENCE POINT POINT DE REPÈRE	CHURCH – ÉGLISE	0
<p>USING: Read number on grid line immediately to left of point: ABSCSSE : Noter le chiffre de la ligne du quadrillage immédiatement à gauche du repère :</p> <p>Estimate tenths of a square from this line eastward to point: Estimer le nombre de dixièmes du carré entre cette ligne et le repère en direction est :</p>		

<p>NORTHING : Road number on grid line immediately below point.</p> <p>ORDONNÉE : Noter le chiffre de la ligne du quadrillage immédiatement en dessous du repère :</p> <p>Estimer la tenths et a square from this line northward to point.</p> <p>Estimer le nombre de dixièmes du carré entre cette ligne et le repère en direction nord :</p> <p>GRID REFERENCE :</p> <p>RÉFÉRENCE AU QUADRILLAGE :</p>	<p>9</p> <p>Nearest similar grid reference 100 000 meters La référence similaire la plus près est à 100 000 m</p>
---	---



Index to adjoining Maps of the National Topographic System
Tableau d'assemblage du Système national de référence cartographique

LOCAL DEAL

DÉTAILLANT LOCAL



NRCan TOPOGRAPHIC MAPS
LES CARTES TOPOGRAPHIQUES DE RNCan

GRAND BEND

40 P/5
SCALE 1:50 000 ÉCHELL



40 P/5
EDITION 6 ÉDITION

PRODUCED BY THE CENTRE FOR TOPOGRAPHIC INFORMATION,
NATURAL RESOURCES CANADA, INFORMATION CURRENT AS OF
1990. ROAD NETWORK, BOUNDARIES AND TOPONYMS
CURRENT AS OF 1996, PUBLISHED 1998.

COPIES MAY BE OBTAINED FROM THE CANADA MAP OFFICE,
OTTAWA, OR YOUR NEAREST MAP DEALER.

© 1998, HER MAJESTY THE QUEEN IN RIGHT OF CANADA.

SOURCES:

Geodetic Survey Division
Bench marks, horizontal survey monuments and
coordinate conversion

Roads:	Routes:		
hard surface	revêtement dur	dual highway	more than 2 lanes
hard surface	revêtement dur	octuple chaussée	plus de 2 voies
loose or stabilized surface, all weather	gravier, aggloméré, toute saison	2 lanes	plus de 2 voies
loose or stabilized surface, all weather	gravier, aggloméré, toute saison	1 voie	moins de 2 voies
loose or stabilized surface, all weather	gravier, aggloméré, toute saison	3 lanes or more	plus de 3 voies
loose or stabilized surface, all weather	gravier, aggloméré, toute saison	2 lanes or plus	moins de 2 voies
street/unimproved road	rue, route non classée	chemin de terre	
street/unimproved road	rue, route non classée	sortie, entrée du portage	
trail, cutline or portage	sentier, portage du portage		

FOR COMPLETE REFERENCE SEE REVERSE SIDE POUR UNE LISTE COMPLÈTE DES SIGES, VOIR AU VERSO

GRAND BEND
ONTARIO

Scale 1 :50 000 Échelle

The graphic scale bar consists of two horizontal lines. The top line is labeled 'Kilometres' at both ends and has major tick marks at 1, 2, 3, and 4. The bottom line is labeled 'Miles' at both ends and has major tick marks at 1, 2, and 3. The scale represents a distance of 4 kilometres or 3 miles.

CONVERSION SCALE FOR ELEVATIONS ÉCHELLE DE CONVERSION DES ALTITUDES

Meters 30 20 10 0 100 200 300 400 500 600 700 800 900 1000
Feet 100 50 0 100 200 300 400 500 600 700 800 900 1000

CONTOUR INTERVAL 10 METRES ÉQUIDISTANCE DES COURBES 10 MÈTRES

Elevations in Meters above Mean Sea Level Altitudes en mètres

TRANSVERSE MERCATOR PROJECTION PROJECTION TRANSVERSE DE MERICATOR

North American Datum 1983 Système de référence géodésique nord-américain 1983

SOURCES:

Division des livrés géodésiques
Réseaux de nivellement, formes altimétriques
et conversion de coordonnées

ÉTABLI PAR LE CENTRE D'INFORMATION TOPOGRAPHIQUE.
RESSOURCES NATURELLES CANADA. RENSEIGNEMENTS À JOUR
EN 1990. RÉSEAU ROUTIER, LIMITES ET TOPONYMES À JOUR EN
1996. PUBLIÉE EN 1998.

CES CARTES SONT EN VENTE AU BUREAU DES CARTES DU
CANADA, OTTAWA, OU CHEZ LE VENDEUR LE PLUS PRÈS.

© 1998, SA MAJESTÉ LA REINE DU CHIEF DU CANADA.

POUR TOUT COMMENTAIRE OU TOUTE QUESTION CONCERNANT
LES CARTES, S.V.P. TÉLÉPHONEZ AU 1-850-465-6277.

POUR TOUTE QUESTION CONCERNANT LES DONNÉES

Natural Resources Canada **Ressources naturelles Canada**



Natural Resources Canada

Ressources naturelles
Canada