

PRODUCED BY THE CENTRE FOR TOPOGRAPHIC INFORMATION,
NATURAL RESOURCES CANADA. INFORMATION CURRENT AS OF
1990. ROAD NETWORK, BOUNDARIES AND TOPONYMS
CURRENT AS OF 1996. PUBLISHED IN 2002.

FOR HER MAJESTY THE QUEEN IN RIGHT OF CANADA.

FOR ALL COMMENTS OR QUESTIONS CONCERNING MAPS,
OR PLEASE CALL 1-800-461-0077.

FOR ALL QUESTIONS CONCERNING DIGITAL DATA, PLEASE CALL
1-800-661-2638.

SOURCES:
Geomatics Survey Division
Beach maps, horizontal survey measurements and
coordinates current
United States Geological Survey
USDA partner agency in part from maps dated 1978

SOURCES:
Geodetic Survey Division
Bench marks, horizontal survey monuments and
coordinate conversion
United States Geological Survey
U.S.A portion copied in part from maps dated 1978

BRIGHTS GROVE
CANADA UNITED STATES OF AMERICA
CANADA ÉTATS-UNIS D'AMÉRIQUE

Scale 1 :50 000 Échelle

[illegible]

SOURCES :
Division des levés géodésiques
Repères de nivellement, données altimétriques
et conversion de coordonnées
Geological Survey des États-Unis
Partie américaine reproduite en partie d'après
des cartes datant de 1976

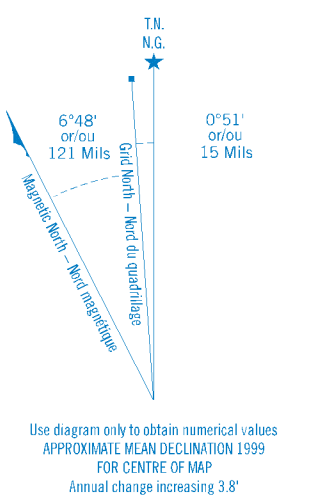
ÉTABLI PAR LE CENTRE D'INFORMATION TOPOGRAPHIQUE/RESSOURCES NATURELLES CANADA. RENSEIGNEMENTS À JOUR EN 1990. RÉSEAU ROUTIER, LIMITES ET TOPONYMES À JOUR EN 1996. PUBLIÉE EN 1999.

© 1999, SA MAJESTÉ LA REINE DU CHEF DU CANADA.

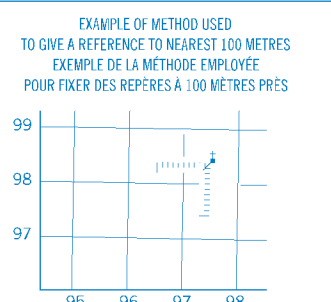
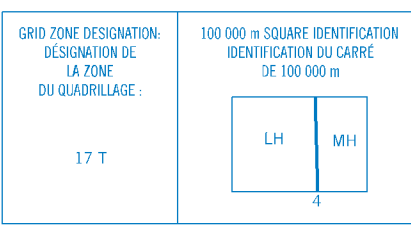
POUR TOUT COMMENTAIRE OU TOUTE QUESTION CONCERNANT LES CARTES, S.V.P. TÉLÉPHONEZ AU 1-800-465-6277.

POUR TOUTE QUESTION CONCERNANT LES DONNÉES NUMÉRIQUES, PRIÈRE DE TÉLÉPHONER AU 1-800-661-2638.

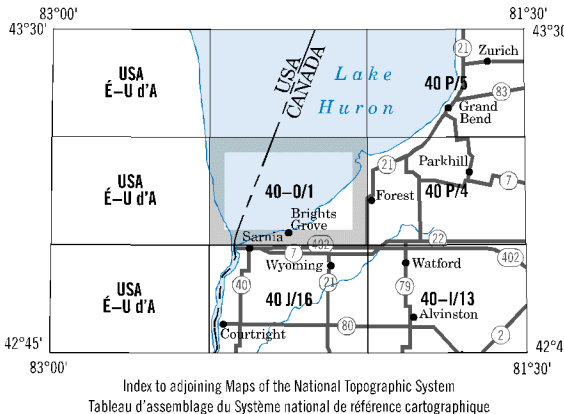
 Natural Resources Canada Ressources naturelles Canada



ONE THOUSAND METRE
UNIVERSAL TRANSVERSE MERCATOR GRID
ZONE 17
MÉRIDIEN UNIVERSEL TRANSVERSE DE MERCATOR
DE MILLE MÈTRES



ATTENTION POINT	CHURCH – EGLISE	(in dollars)
POINT DE REPÈRE		(in dollars)
EASTING: North: number on grid line immediately to left of point.		
ABSCISSA: Mettre le chiffre de la ligne du quadrillage immédiatement à gauche du point.	97	
Estimate fraction of a square from this line eastward to point.		
Estime le nombre de divisions de carré entre cette ligne et le repère en direction: est.		5
		97.5
NORTHING: Read number on grid line immediately below point.		
ORDONNÉE: Mettre le chiffre de la ligne du quadrillage immédiatement en dessous du point.	98	
Estimate fraction of a square from this line southward to point.		
Estime le nombre de divisions de carré entre cette ligne et le repère en direction: sud.		4
GRID REFERENCE		97/98.4
Nautical mile conversion (1000 000 metres)		
La conversion milles plus près est de 1 600 mètres		



LOCAL DEALER DÉTAILLANT LOCAL



NRCan TOPOGRAPHIC MAPS
LES CARTES TOPOGRAPHIQUES DE RNCan

BRIGHTS GROVE
40-0/1

SCALE 1:50 000 ÉCHELLE



40-0/1
EDITION 7 ÉDITION