

Produced on October 25, 2011, by the Centre for Topographic Information, Natural Resources Canada.
Établie le 25 octobre 2011, par le Centre d'information topographique, Ressources naturelles Canada.

The paper copy of this map meets the print quality standards of Natural Resources Canada when it bears a Certified Map Printer holographic label.

La copie papier de cette carte respecte les normes de qualité d'impression de Ressources naturelles Canada quand elle porte l'étiquette holographique de l'imprimeur de cartes accrédité.

Map content validity dates

- Road network, Absent
- Hydrographic network, 2001
- Vegetation, Absent
- Buildings, Absent
- Boundaries, Absent
- Toponymy, 2005 - 2011

Detailed metadata can be found at: <http://GeoGratis.gc.ca>

For corrections, additions or comments concerning the content of this map, please contact Natural Resources Canada at: topo.maps@NRCan.gc.ca
Visit our Web site: <http://maps.NRCan.gc.ca>

© 2011. Her Majesty the Queen in Right of Canada.

This map is not to be used for air or marine navigation

Dates de validité du contenu de la carte

- Réseau routier, Absent
- Réseau hydrographique, 2008
- Végétation, Absent
- Bâtiments, Absent
- Limites, Absent
- Toponymie, 2005 - 2011

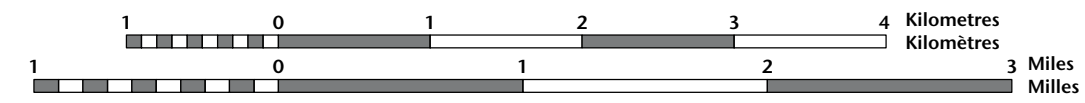
Consultez les métadonnées détaillées sur : <http://GeoGratis.gc.ca>

Pour toutes corrections, additions ou commentaires concernant le contenu de cette carte, veuillez contacter Ressources naturelles Canada par courrier électronique à : cortes.topo@RNCan.gc.ca
Visitez notre site Web : <http://cortes.RNCan.gc.ca>

© 2011. Sa Majesté la Reine du chef du Canada.

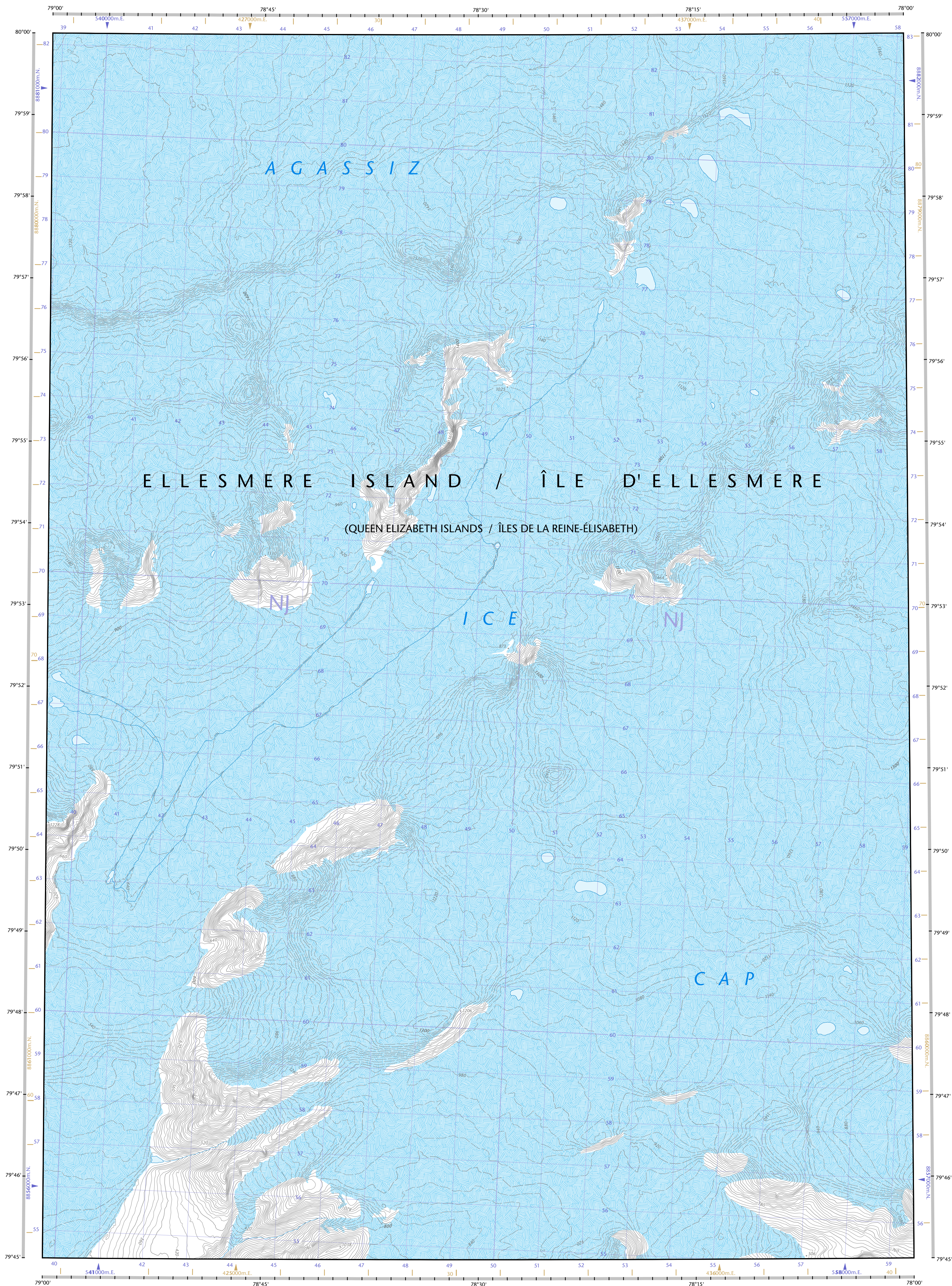
Cette carte ne doit pas être utilisée pour la navigation aérienne ou maritime.

Nunavut



1 centimetre on the map represents 500 metres on the ground
Contour Interval: 20 metres
Elevations in metres above Mean Sea Level
Contours on or surrounding glaciers are approximate

1 centimètre sur la carte représente 500 mètres au sol
Équidistance des courbes : 20 mètres
Altitudes en mètres au-dessus du niveau moyen de la mer
Les courbes de niveau sur ou à proximité des glaciers sont approximatives



Use diagram only to obtain numeric values
Approximate Mean Declination 2011
for centre of map
Annual change decreasing 73.3'
N'utiliser le diagramme que pour obtenir
les valeurs numériques
Déclinaison moyenne approximative
au centre de la carte en 2011
Variation annuelle décroissante 73.3'

For magnetic declination information,
visit: <http://gc.nrcan.gc.ca/geomag>
Pour information sur la déclinaison magnétique
visitez : <http://gc.nrcan.gc.ca/geomag>

The magnetic compass may be erratic in this region



Transverse Mercator Projection
Projection transverse de Mercator
North American Datum 1983
Système de référence nord-américain 1983

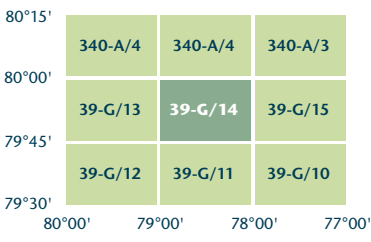
1000 metre Universal Transverse
Mercator Grid
Zone 17

Quadrillage universel transverse
de Mercator de 1000 mètres

Grid Zone
Designation
17X

Désignation de la
zone du quadrillage

A tutorial on how to estimate position from the UTM grid can be found at: <http://maps.NRCan.gc.ca/topo101>
Consultez le tutoriel sur la manière d'évaluer la position à partir de la grille UTM sur : <http://cartes.RNCan.gc.ca/topo101>



Printed map / Carte imprimée
Cat. no. / No de cat.
M116-2/D39G14
ISSN 1915-884X
ISBN 978-0-660-66510-8

39-G/14
SCALE 1:50 000
ÉCHELLE 1:50 000
EDITION 01 VERSION 00
ÉDITION 01 VERSION 00
SÉRIES A713
SÉRIE A713

Digital map / Carte numérique
Cat. no. / No de cat.
M116-2/O39G14-PDF
ISSN 1915-8858
ISBN 978-1-100-52889-2