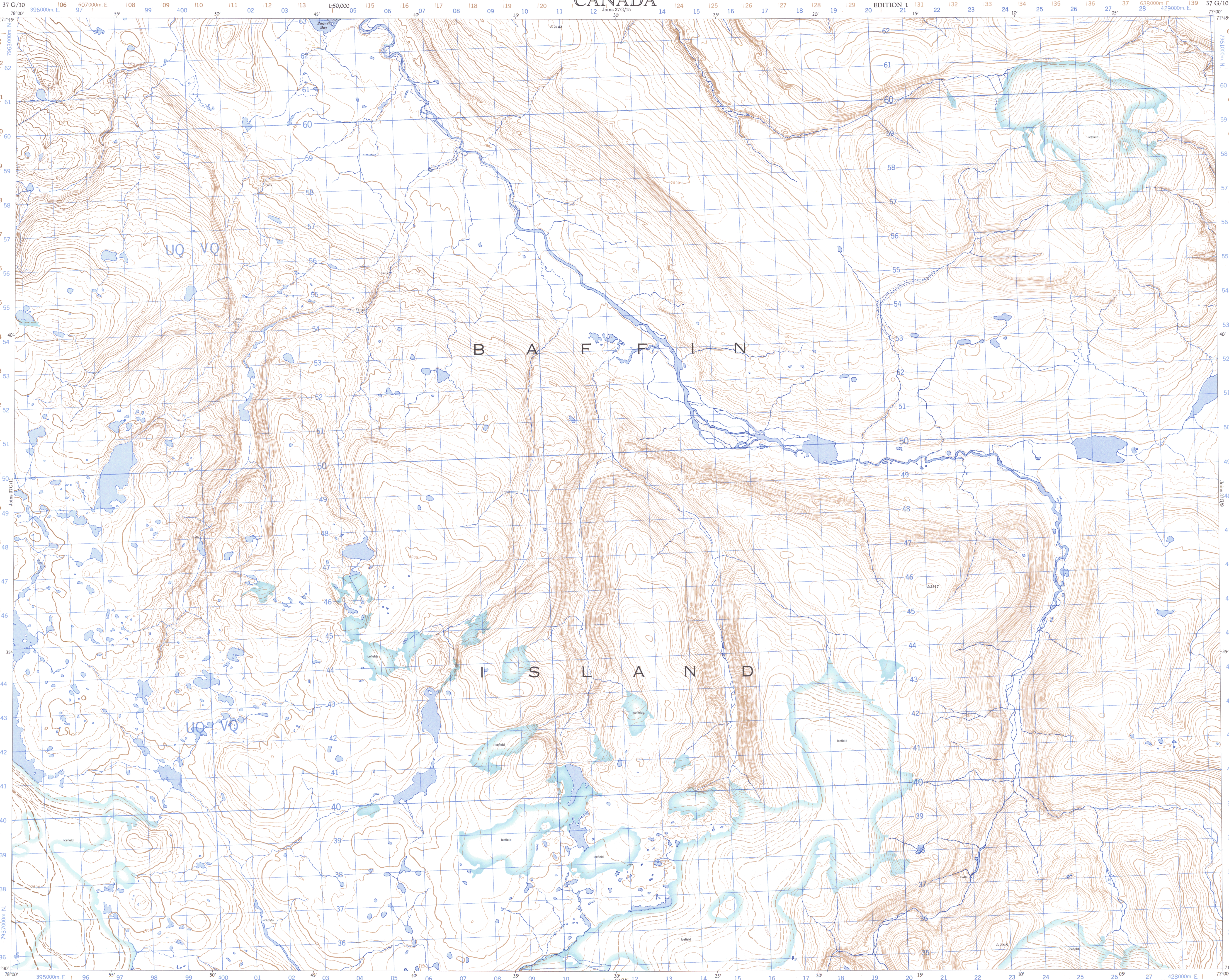


PROVISIONAL MAP

CANADA

CARTE PROVISOIRE

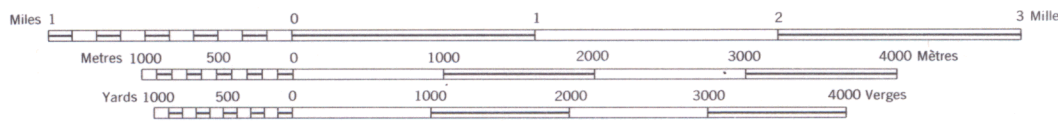


Produced 1966, by the SURVEYS AND MAPPING BRANCH  
DEPARTMENT OF ENERGY, MINES AND RESOURCES,  
from aerial photographs taken in 1958. Field survey 1966. Printed 1967.

The daily change of the North Magnetic Pole causes  
the magnetic compass to be very erratic in this area.  
La variation diurne du pôle Nord magnétique afflige  
le compas magnétique dans cette région.

Copies may be obtained from the Map Distribution Office,  
Department of Energy, Mines and Resources, Ottawa.

DISTRICT OF FRANKLIN  
NORTHWEST TERRITORIES  
SCALE 1:50,000 ECHELLE



CONTOUR INTERVAL 50 FEET  
Elevations in Feet above Mean Sea Level  
Niveau de référence nord-américain 1927  
Projection Transverse de Mercator

Some names on this map are not yet official.  
Corrections or additions are invited by the  
Surveys and Mapping Branch.

This Provisional Map is equivalent to a standard  
map in accuracy of content.

ÉQUIDISTANCE DES COURBES 50 PIEDS  
Élevations en pieds au-dessus du niveau moyen de la mer  
Niveau de référence nord-américain 1927  
Projection Transverse de Mercator

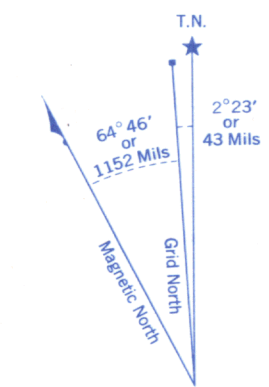
Certaines noms inscrits sur cette carte ne sont  
pas encore officiels. La Direction des levés et  
de la cartographie saurait gré au public de lui  
signaler corrections et additions.

Cette carte provisoire est l'équivalente d'une  
carte régulière au point de vue précision de  
l'information.

Établi en 1966, par la DIRECTION DES LEVÉS ET DE LA CARTOGRAPHIE,  
MINISTÈRE DE L'ÉNERGIE, DES MINES ET DES RESSOURCES, à partir des  
photographies aériennes prises en 1958. Levés sur le terrain en 1966. Imprimé en 1967.

Ces cartes sont en vente au Bureau de distribution des cartes,  
ministère de l'Énergie, des Mines et des Ressources, Ottawa.

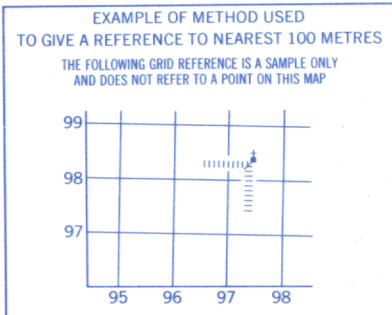
Refer to  
this map as:  
37 G/10  
EDITION 1 MCE  
SERIES A 713



Use diagram only to obtain numerical values.  
APPROXIMATE MEAN DECLINATION 1966  
FOR CENTRE OF MAP.  
Annual change decreasing 21.9"

ONE THOUSAND METRE  
UNIVERSAL TRANSVERSE MERCATOR GRID

GRID ZONE DESIGNATION	100,000 M. SQUARE IDENTIFICATION
18 W	UQ VQ 4



REFERENCE POINT CHURCH (as above)

EASTING: Road number on grid line immediately to left of point	97
Estimate tenth of a square from this line eastward to point	5
NORTHING: Road number on grid line immediately below point	96
Estimate tenth of a square from this line northward to point	4

EXAMPLE MILITARY GRID REFERENCE 97964  
Nearest similar grid reference 100,000 metres (about 63 miles)

BROWN NUMBERED TICKS INDICATE  
THE 1000 METRE U.T.M. GRID  
ZONE 18