

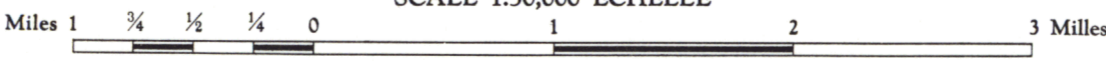
Compiled, 1962, by the SURVEYS AND MAPPING BRANCH, DEPARTMENT OF MINES AND TECHNICAL SURVEYS, from 1961 air photographs. Printed 1964.

Copies may be obtained from the Map Distribution Office, Department of Mines and Technical Surveys, Ottawa.

NIVALIS LAKE

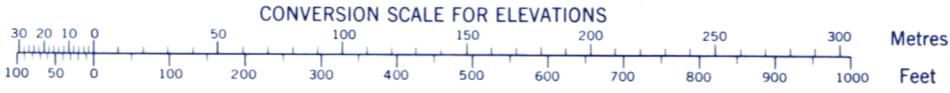
DISTRICT OF FRANKLIN
NORTHWEST TERRITORIES

SCALE 1:50,000 ÉCHELLE



The daily change of the North Magnetic Pole causes the magnetic compass to be very erratic in this area. The 1964 magnetic declination at the centre of this map is approximately 64°31' West.

La variation diurne du pôle Nord magnétique affole le compas magnétique dans cette région. La déclinaison magnétique pour 1964 au centre de cette carte est approximativement 64°31' Ouest.

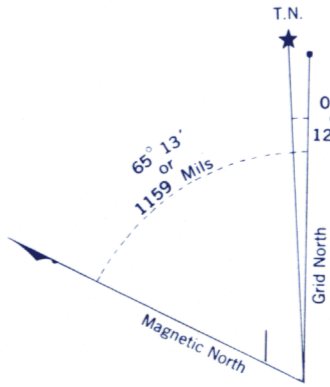


Rédigée en 1962, par la DIRECTION DES LEVÉS ET DE LA CARTOGRAPHIE, MINISTÈRE DES MINES ET DES RELEVÉS TECHNIQUES, d'après des photographies aériennes prises en 1961. Imprimée en 1964.

Ces cartes sont en vente au Bureau de distribution des cartes, ministère des Mines et des Relevés techniques, Ottawa.

NATIONAL TOPOGRAPHIC SYSTEM
SYSTÈME NATIONAL DE RÉFÉRENCE CARTOGRAPHIQUE

37 E/11 E
EDITION 1



Use diagram only to obtain numerical values.
APPROXIMATE MEAN DECLINATION 1964
FOR CENTRE OF MAP