

Produced on April 15, 2010, by the Centre for Topographic Information, Natural Resources Canada.  
Établi le 15 avril 2010, par le Centre d'information topographique, Ressources naturelles Canada.

The paper copy of this map meets the print quality standards of Natural Resources Canada when it bears a Certified Map Printer holographic label.

La copie papier de cette carte respecte les normes de qualité d'impression de Ressources naturelles Canada quand elle porte l'étiquette holographique de l'imprimeur de cartes accrédité.

**Map content validity dates**  
• Road network, Absent  
• Hydrographic network, 1982 - 2002  
• Vegetation, Absent  
• Buildings, Absent  
• Boundaries, 2009  
• Toponymy, 2004 - 2009

Detailed metadata can be found at: <http://GeoGratis.gc.ca>

For corrections, additions or comments concerning the content of this map, please contact Natural Resources Canada at: [maps@NRCan.gc.ca](mailto:maps@NRCan.gc.ca)

© 2010, Her Majesty the Queen in Right of Canada.

This map is not to be used for air or marine navigation.

**Dates de validité du contenu de la carte**  
• Réseau routier, Absent  
• Réseau hydrographique, 1982 - 2002  
• Végétation, Absent  
• Bâtiments, Absent  
• Limites, 2009  
• Toponymie, 2004 - 2009

Consultez les métadonnées détaillées sur: <http://GeoGratis.gc.ca>

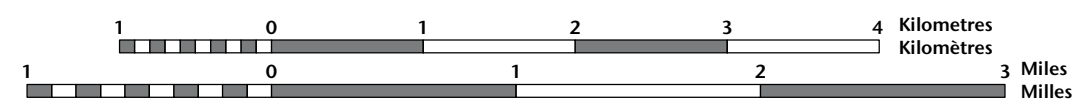
Pour toutes corrections, additions ou commentaires concernant le contenu de cette carte, veuillez contacter Ressources naturelles Canada par courriel électronique à: [cartes@NRCan.gc.ca](mailto:cartes@NRCan.gc.ca)

Visitez notre site Web: <http://cartes.NRCan.gc.ca>

Cette carte ne doit pas être utilisée pour la navigation aérienne ou maritime.

NO TITLE

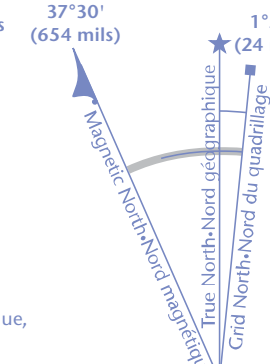
Nunavut



Use diagram only to obtain numeric values  
Approximate Mean Direction 2010  
for centre of map  
Annual change decreasing 40.5°  
N'utilisez le diagramme que pour obtenir  
les valeurs numériques  
Déclinaison moyenne approximative  
au centre de la carte en 2010  
Variation annuelle décroissante 40.5°

For magnetic declination information,  
visit: <http://gc.mn.ca/gc/gm/gm>  
Pour l'information sur la déclinaison magnétique,  
visitez: <http://gc.mn.ca/gc/gm/gm>

The magnetic compass may be erratic in this region  
La boussole sera peut-être instable dans cette région



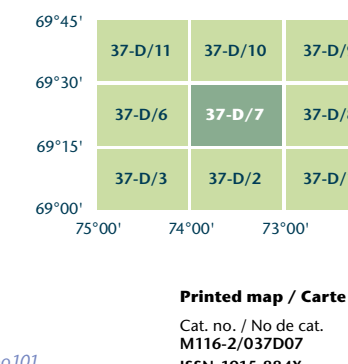
100 000 metre Square  
Identification  
Identification du carré  
de 100 000 mètres

WC  
WB

Transverse Mercator Projection  
Approximate Mean Direction 2010  
for centre of map  
North American Datum 1983  
Système de référence nord-américain 1983

1000 metre Universal Transverse  
Mercator Grid  
Zone 18  
Designation de la  
zone du quadrillage

A tutorial on how to estimate position from the UTM  
grid can be found at: <http://maps.NRCan.gc.ca/topo01>  
Consultez le tutoriel sur la manière d'évaluer la position  
à partir de la grille UTM sur: <http://cartes.NRCan.gc.ca/topo01>



**37-D/7**  
SCALE  
ÉCHELLE 1:50 000  
EDITION  
ÉDITION 02  
SERIES  
SÉRIE A713

Digital map / Carte imprimée  
Cat. no. / No de cat.  
M116-2/037007  
ISBN 978-1-55148-884-8  
ISBN 978-1-55148-884-8