

Produced on June 29, 2011, by the Centre for  
Topographic Information, Natural Resources Canada.  
Établi le 29 juin 2011, par le Centre d'information  
topographique, Ressources naturelles Canada.

The paper copy of this map meets the print quality  
standards of Natural Resources Canada when it  
bears a Certified Map Printer holographic label.

La copie papier de cette carte respecte les normes de qualité d'impression de Ressources naturelles Canada quand elle porte l'étiquette holographique de l'impression de cartes accréditée.

**Map content validity dates**

- Road network, Absent
- Hydrographic network, 2001
- Vegetation, Absent
- Buildings, Absent
- Boundaries, 2010
- Toponymy, 2011

Detailed metadata can be found at: <http://GeoGratis.gc.ca>  
For corrections, additions or comments concerning the  
content of this map, please contact Natural Resources Canada  
at: [topo.maps@NRCan.gc.ca](mailto:topo.maps@NRCan.gc.ca)  
Visit our Web site: <http://maps.NRCan.gc.ca>

© 2011. Her Majesty the Queen in Right of Canada.

**This map is not to be used for air or marine navigation.**

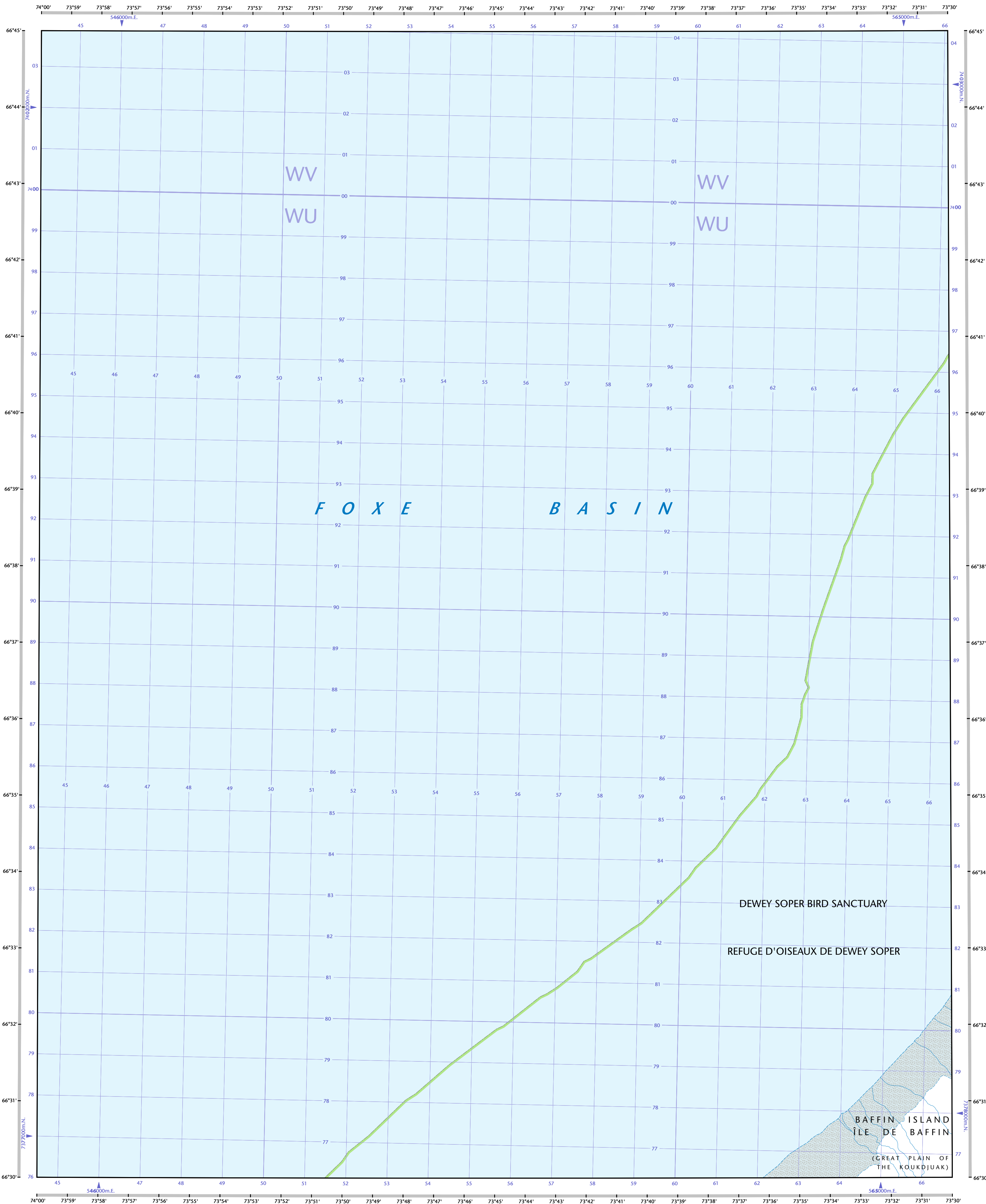
**Dates de validité du contenu de la carte**

- Réseau routier, Absent
- Réseau hydrographique, 2008
- Végétation, Absent
- Bâtiments, Absent
- Limites, 2010
- Toponymie, 2011

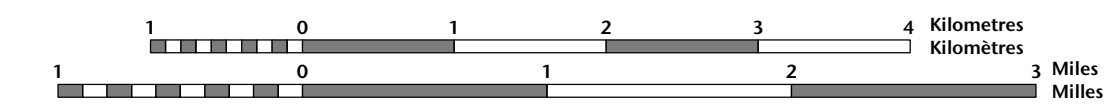
Consultez les métadonnées détaillées sur : <http://GeoGratis.gc.ca>  
 Pour toutes corrections, additions ou commentaires concernant  
 le contenu de cette carte, veuillez contacter Ressources naturelles  
 Canada par courrier électronique à : [cartes.topo@RNC.gc.ca](mailto:cartes.topo@RNC.gc.ca)  
 Visitez notre site Web : <http://cartes.RNC.gc.ca>  
 © 2011. Sa Majesté la Reine du chef du Canada.

**Cette carte ne doit pas être utilisée pour la navigation aérienne ou maritime.**

Canada



**NO TITLE**  
Nunavut



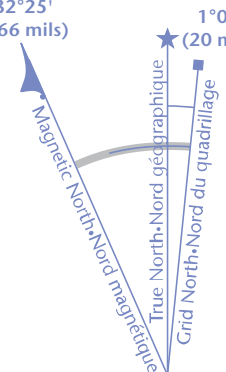
**Scale 1:50 000 Échelle**

1 centimetre on the map represents 500 metres on the ground	1 centimètre sur la carte représente 500 mètres au sol
<b>Contour Interval: 10 metres</b>	<b>Équidistance des courbes : 10 mètres</b>
Elevations in metres above Mean Sea Level	Altitudes en mètres au-dessus du niveau moyen de la mer

Use diagram only to obtain numeric value:  
Approximate Mean Declination 2011  
for centre of map  
Annual change decreasing 30.2'

N'utiliser le diagramme que pour obtenir  
les valeurs numériques  
Déclinaison moyenne approximative  
au centre de la carte en 2011  
Variation annuelle décroissante 30.2'

For magnetic declination information,  
visit: <http://gsc.nrcan.gc.ca/geomag>  
Pour information sur la déclinaison magnétique,  
visitez : <http://cgc.rncan.gc.ca/geomag>



100 000 metre Square  
Identification  
Identification du carré  
de 100 000 mètres

Transverse Mercator Projection  
Projection transverse de Mercator  
North American Datum 1983  
Système de référence nord-américain 1983

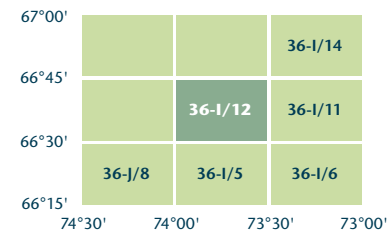
1000 metre Universal Transverse  
Mercator Grid

**Zone 18**

Quadrillage universel transverse  
de Mercator de 1000 mètres

Grid 18  
Designation  
**18W**  
Designation  
zone

A tutorial on how to estimate position from the UTM grid can be found at: <http://maps.NRCCan.gc.ca/topo101>  
Consultez le tutoriel sur la manière d'évaluer la position à partir de la grille UTM sur : <http://cartes.RNCan.gc.ca/topo101>



**Printed map / Carte imprimée**  
Cat. no. / No de cat.  
M116-2/036112  
ISSN 1915-884X  
ISBN 978-0-660-66298-5

**36-I/12**  
SCALE  
ÉCHELLE **1:50 000**  
EDITION  
ÉDITION **01** VERSION **00**  
SERIES  
SÉRIE **A713**

**Digital map / Carte numérique**  
Cat. no. / No de cat.  
M116-2/03612-PDF  
ISSN 1915-8858  
ISBN 978-1-100-52723-9